

Kamchatka Explorer

Камчатский справочник по туризму

БЕСПЛАТНО





ТУРИСТИЧЕСКАЯ КОМПАНИЯ W&TRAVEL



ПУТЕШЕСТВИЯ ПО КАМЧАТКЕ

Индивидуальные и эксклюзивные программы
Морская и речная рыбалка
Вертолётные экспедиции
Курильские острова
Командорские острова

Организация однодневных экскурсий, рафтинг,
хайкинг, джиппинг, морские прогулки

Бронирование размещения,
организация трансфера



ГОСТЕВОЙ ДОМ WOOD&THERMAL

Хаммам	Вертолётная площадка
Русская баня с купелью	Кафе
Открытый теннисный корт	Кинотеатр
Спортзал	Мангальные зоны
Караоке	Закрытая гриль-беседка
Бильярдная комната	Кострища
Бассейны с термальной водой	Велосипеды
	Wi-Fi



ООО «Вин энд Трэвел»
г. Петропавловск-Камчатский, ул. Фролова, д. 4 - 2
телефон/WhatsApp +7 (931) 777-2222
e-mail: wtkamchatka@mail.ru
www.wtkamchatka.ru
@ilovekamcha

Дорогие друзья!



ВЕКТОР РАЗВИТИЯ

В 2022 году почти 4 миллиона жителей нашей страны выбрали местом для отдыха регионы Дальневосточного федерального округа, из них Камчатку посетили более 330 тысяч туристов.

В феврале у нас прошёл уже третий по счёту деловой форум «Дальний Восток – зима открытий». В этом году форум стал всероссийским, его посетили участники из более чем 20 регионов нашей страны, география же онлайн-подключений к сессиям форума охватила почти все регионы России. На полях форума было отмечено, что по динамике прироста туристического потока среди регионов Дальнего Востока за 2022 год Камчатский край находится в лидерах. Мы также входим в число лучших регионов по инвестиционным проектам и по реализации национального проекта «Туризм и индустрия гостеприимства».

В этих, казалось бы, простых формулировках заложен большой труд, иногда и колоссальное преодоление некоторых устаревших механизмов, которыми раньше руководствовались резиденты индустрии гостеприимства региона. Невозможно в один момент создать идеальные условия там, где нет простейших удобств, но, используя комплексный подход, привлекая все возможные финансы, ресурсы и идеи, мы сегодня движемся к качественным изменениям ситуации.

На Камчатке открывается всё больше отелей, баз отдыха, гостевых домов, ресторанов, кафе, заведений уличной еды, а значит, растёт количество самых разных мест размещения для жителей и гостей полуострова. Однако это только начало. Губернатор Камчатского края Владимир Солодов отметил, что главным приоритетом для нас остаётся не количественный рост, а рост качества нашего туристического продукта. В этой составляющей 2022 год тоже стал переломным годом.

На Камчатке активно ведётся развитие туристической инфраструктуры. В рамках национального проекта «Туризм и индустрия гостеприимства» было выделено федеральное финансирование 54 предприятиям малого и среднего бизнеса отрасли. Проекты в сфере туризма были реализованы в Быстринском, Усть-Большерецком, Мильковском, Елизовском районах и в Петропавловск-Камчатском городском округе. Десять из них были направлены на создание и развитие пляжей, 16 – на

возведение кемпингов, 26 – на приобретение туристического оборудования, два

– на строительство модульных отелей. На данный момент проекты находятся на этапе реализации.

В связи с постоянно растущим туристическим потоком в регион и дефицитом коллективных средств размещения актуальной мерой поддержки в регионе является поддержка инициатив по созданию модульных некапитальных средств размещения (в т.ч. кемпингов, автокемпингов).

Туристические операторы развивают новые направления, создаётся доступная инфраструктура, чтобы каждый смог увидеть Камчатку. Примером таких веяний стал запуск туроператором FUN&SUN в 2022 году чартерной программы «Привет, Камчатка!», в рамках которой регион дополнительно смогли посетить порядка 1000 человек на самолётах авиакомпании «Аэрофлот». Запланированная чартерная программа туроператора FUN&SUN в 2023 году рассчитана уже на значительно большее количество туристов.

Как отметил президент России Владимир Путин, возможность путешествовать – это базовая составляющая качества жизни. Мы на Камчатке со своей стороны работаем над тем, чтобы создать такие условия для отдыха, которые подойдут практически любому жителю или гостю полуострова. Программа социальных туров, губернаторский проект по организации полётов выпускников школ в Долину гейзеров, новый проект путешествия для школьников в Мильковский район, увеличение объектов доступной инфраструктуры на ближайших к городу локациях, гастрономические фестивали – всё это и многое другое ждёт местных жителей и приезжих туристов на Камчатке в этом году.

А в заключение я бы хотел процитировать губернатора региона Владимира Викторовича Солодова, который однажды очень точно отметил, что «главный эффект от посещения Камчатки – это то, что ни один человек, побывавший в этих уникальных природных уголках, не остаётся тем же по возвращении домой».

*Владимир Русаков,
министр туризма Камчатского края*



☆☆☆ Гостиничный комплекс
«Петропавловск»



Реклама

*Нас выбирают за отличное месторасположение,
приветливый и отзывчивый персонал, чистоту и комфорт,
большой выбор услуг, прекрасное соотношение цена-качество*



Размещение в номерах
Трансфер
Сувенирная лавка
Камера хранения




Ресторан
Кафе-бар
Банкетная комната
«Русская горница»



Бизнес-центр
Конференц-услуги
Кейтеринг

Организовываем туры по Камчатке

Телефон: +7 (4152) 25-25-80 | e-mail: travelpetropavlovsk@mail.ru



Адрес: г. Петропавловск-Камчатский, пр. Карла Маркса, 31А
Телефоны: +7 (4152) 25-25-25, 8-800-222-55-52.
E-mail: petropavlovskhotel@mail.ru | www.petropavlovsk-hotel.ru

Содержание

ПОЗНАЙ КАМЧАТКУ?

Факты о Камчатке	6
Чавыча. Красное золото Камчатки	32
Вулканы	40
Особо охраняемые природные территории	46
Что взять с собой на Камчатку?	58
Медведи Камчатки	60
Календарь событий	64
Карты, схемы	48
Каталог цветов	70

ГДЕ КУПИТЬ ТУРЫ?

Камчатка – мечта рыбакова	8
Морские прогулки	10
Охота на Камчатке	12
Популярные туры по Камчатке	14
Толбачик. Как, не покидая Землю, побывать на другой планете... ..	16

ГДЕ ОСТАНОВИТЬСЯ?	22
-------------------------	----

ГДЕ ПОЕСТЬ?

Рецепты камчатской кухни	38
--------------------------------	----

ГДЕ ИСКУПАТЬСЯ?	28
-----------------------	----

ЧТО ПРИВЕЗТИ С КАМЧАТКИ?

Камчатская натуральная продукция для оздоровления	26
---	----



МИНИСТЕРСТВО ТУРИЗМА КАМЧАТКОГО КРАЯ

683042, г. Петропавловск-Камчатский,
Северо-Восточное шоссе, 27

Единый колл-центр: 8 800 141-00-00

Телефон: 8 (4152) 41-03-55

E-mail: travel@kamgov.ru

КАМЧАТКА

твое невероятное приключение

ТУРИСТСКИЙ ИНФОРМАЦИОННЫЙ ЦЕНТР КАМЧАТКОГО КРАЯ

683042, г. Петропавловск-Камчатский,
Северо-Восточное шоссе, 27

Телефон: 8 (4152) 41-03-55, 8-924-781-34-46

E-mail: info@visitkamchatka.ru

Web: visitkamchatka.ru



© Евгений Владимиров

АССОЦИАЦИЯ ТУРИНДУСТРИИ КАМЧАТКИ



В 2004 году ведущие туристические компании Камчатки приняли решение о создании Ассоциации туриндустрии Камчатки (АТИК) – некоммерческого объединения, целью которого является защита интересов предприятий, занятых внутренним и въездным туризмом на полуострове.

На данный момент в АТИК входят 51 компаний. Это крупнейшие туроператоры и гостиницы Камчатского края. Основными принципами членов ассоциации являются: высокое качество предоставляемых услуг, профессионализм обслуживающего персонала, безопасность туристов и высокая ответственность перед ними.


ЦЕЛИ АТИК:

- ✓ Развитие рынка туристической индустрии
- ✓ Защита прав и интересов членов ассоциации
- ✓ Продвижение Камчатки как региона
- ✓ Создание банка данных туриндустрии Камчатки
- ✓ Сотрудничество для создания качественного турпродукта
- ✓ Содействие в подготовке кадров
- ✓ Поддержка членов ассоциации
- ✓ Продвижение турпродукта членов ассоциации

Чтобы ознакомиться со списком компаний, которые входят в АТИК, сканируйте QR-код:



МИТТ 2023



На презентации нового отеля



KAZANFORUM 2023



Экологическая акция

Добро пожаловать на Камчатку!

Камчатский полуостров находится в северо-восточной части материка Евразия. С запада омывается Охотским морем, с северо-востока – Беринговым морем, с востока – Тихим океаном



ТЦ «ГАЛАНТ-ПЛАЗА»
Продовольственный рынок,
отдел «Рыба», торговое место №1



ВОЗМОЖНА ДОСТАВКА В РЕГИОНЫ

683032, г. Петропавловск-Камчатский,
ул. Пограничная, 2/2

☎ 8 (914) 628 2600

KORYAKMOREPRODUKT.RU



Реклама



**Туристический клуб
Камчатка**

РТО 022669



- Организуем автотуры
- Пешие походы
- Восхождения
- Джип-туры
- Индивидуальные программы
- Сплавы
- Морские прогулки

☎ 8 914 627-1762 – Валентин | www.kamchatka-tc.ru

Реклама

Факты о Камчатке



Площадь Камчатского края 464,3 тыс. км² (это больше, чем территория Германии, Бельгии, Нидерландов и Люксембурга, вместе взятых)



Расстояние от Петропавловска-Камчатского до столицы Москвы 6 773 км (8 час. 25 мин. полёта)



Численность населения Камчатского края 312,7 тыс. человек (на 01.01.2022), 246,9 тыс. человек – жители городов, 65,8 тыс. – жители посёлков и сёл



Здесь проживают представители более 100 национальностей, народностей и этнических групп: русские (85,9 %), украинцы (3,9 %), белорусы (0,6 %), татары (0,8 %)… КМНС – коряки (2,3 %), эвены (0,6 %), алеуты (0,8 %) и чукчи (0,5 %) – составляют 4,2 %



Зарегистрированы 62 религиозные организации



В состав Камчатского края входят 64 муниципальных образования:
3 городских округа,
10 муниципальных районов,
4 городских поселения,
46 сельских поселений,
1 муниципальный округ



Крупные города и посёлки: Петропавловск-Камчатский, Елизово, Вилючинск, Мильково, Ключи



30 действующих вулканов, около 300 потухших и разрушенных вулканов
Самая высокая точка края – вулкан Ключевская Сопка (4 850 м над уровнем моря), самая низкая – дно Курильского озера (316 м ниже уровня моря)



В декабре 1996 года Комитет ЮНЕСКО включил особо охраняемые природные территории Камчатки в Список Всемирного природного наследия под единой номинацией «Вулканы Камчатки». Значительная часть полуострова – особо охраняемые территории



Транспортное сообщение: воздушное (самолётом, вертолётном), автобусное, автомобильное, морское. Ж/д транспорт на Камчатке отсутствует



Климат на севере субарктический, на побережьях – умеренный морской, во внутренних районах – континентальный. Средняя многолетняя температура в январе – -15,5 °С, в июле – +13,2 °С



Термальные и минеральные источники: насчитывается более 150 гейзеров, кипящих озёр и грязевых вулканов



На Камчатке – 140 100 рек и ручьёв, но только 105 из них имеют длину свыше 100 км



Популярные виды спорта: горные и беговые лыжи, сноуборд, хели-ски, сёрфинг, парашютный спорт, дайвинг, канистресс, скиджоринг, катание на собачьих упряжках, катание на снегоходах, каякинг

© Р. Бавыкин



КАМЧАТКА – МЕЧТА РЫБОЛОВА



Значительная площадь полуострова, сопоставимая с территорией нескольких европейских стран, вкупе с богатством биологических ресурсов, уникальностью природных комплексов и низкой плотностью населения представляет редкое сочетание возможностей для развития различных видов экологического туризма, и рекреационного рыболовства в частности.

Камчатка может предложить все виды рекреационной рыбалки – морскую, речную и озерную, в том числе для летнего и зимнего сезонов. Морской рыболовный туризм на Камчатке имеет большие перспективы развития, базирующиеся на обширных акваториях прилегающих морей, изобилии и разнообразии объектов лова. В краевом центре уже достаточно хорошо налажена система обслуживания и организации морских рыболовных туров. Среди рыбацких трофеев попадаются камбала, терпуг, окунь, бычок, треска, навага и мечта любого рыбака – огромный палтус, отдельные экземпляры которого могут превышать 100 килограммов. Вы получите незабываемые впечатления от рыбалки, когда по вашему желанию дайверы-профессионалы поднимут на борт судна дары моря – ежей и крабов. Искушённые гости могут провести рыбалку в условиях высокого комфорта. Размещение на рыболовных базах делает доступными практически все блага цивилизации – уютные

номера, гостиные, хорошая кухня, сауна, душ, спутниковое ТВ, Интернет. Рыбалку обеспечат высокопрофессиональные гиды, будут использованы качественное снаряжение и надёжные моторные лодки. Стационарные палаточные лагеря немногим уступают в уровне комфорта и обслуживания, но позволяют острее ощутить прелесть рыбалки в условиях дикой природы. Рыбалка также ведётся с применением моторных лодок и позволяет ежедневно ловить в многообразных укромных рыболовных местах, которые раскроют перед вами опытные гиды. А в наибольшей мере единение с природой станет возможным только на сплавных рыболовных турах. Во время сплава и рыбалки на рафтах вы посетите самые дикие участки рек и насладитесь первозданным величием камчатских ландшафтов. Реки полуострова богаты тихоокеанскими лососёвыми рода *Oncorhynchus* на азиатском побережье, из которых на нерест заходят все 6 видов: чавыча, нерка, кета, горбуша, кижуч и сима.



© И. Шатило



© И. Шатило



© И. Шатило



© Фото: лососёвый заводчик, Река Ноль

Во многих реках встречаются различные формы тихоокеанских благородных лососей рода *Parasalmo* – микижа и камчатская сёмга (проходная форма). Обитают несколько видов голец рода *Salvelinus*, в том числе кунджа. Реки северо-восточного побережья Камчатки изобилуют хариусом, а в труднодоступных и практически не посещаемых северных реках обитают представители семейства сиговых *Coregonidae*, водятся налим и щука. В зимний сезон раздолье для любителей подлёдного лова корюшки, которая встречается двух видов – тихоокеанская зубастая (зубатка) и малоротая. Собираясь в рыболовный тур и выбирая туркомпанию, удостоверьтесь в её репутации. Постарайтесь избежать череды посредников.

Если вы любите самостоятельную рыбалку, ознакомьтесь с Правилами рыболовства и уточните границы расположения рыбопромысловых участков (РПУ) для организации любительского и спортивного рыболовства (например, на сайте Мини-

стерства рыбного хозяйства Камчатского края: www.kamgov.ru/minfish/structure/view, тел. +7 (4152) 42-09-53.

Свободно и бесплатно можно рыбачить лишь на водоёмах рыбохозяйственного значения общего пользования (вне границ РПУ) и ловить виды, не относящиеся к тихоокеанским лососям.

Лососей разрешается ловить только по именным путёвкам в пределах РПУ.

И самый главный совет: если вы ищете место, где всегда тепло, сухо, без комаров и, лишь пошевелив рукой, окажетесь с рыбой на 100 %, сходите в супермаркет.

А если вы в поисках рыбалки, которая разделит ваши воспоминания на до и после, приезжайте на Камчатку! Удачи на рыбалке!

Текст: Игорь Шатило



МОРСКИЕ ПРОГУЛКИ



© Р. Бавыкин

Морские прогулки могут быть разными, в зависимости от вместительности и комфортабельности катера, от продолжительности, от задач, которые ставят путешественники, – рыбалка, наблюдение за птицами, дайвинг или просто отдых в отрыве от цивилизации.

Камчатские туристические фирмы занимаются организацией морских прогулок давно. Катера и яхты, как правило, японского производства, вместимость от трёх – пяти до 25 человек. Оборудованы необходимыми, самыми современными средствами безопасности (спасательные жилеты, радиостанции, надувные лодки). Экипажи имеют все обязательные разрешительные документы и сертификаты. Иначе и быть не может – контроль жёсткий, потому что здесь не только море, но и близкая граница.

Популярные маршруты:

«Бухта Русская»

12-часовая морская прогулка с рыбалкой, наблюдением за сивучами, катанием на лодках по живописным бухточкам.



© Р. Бавыкин

«Бухта Тихая»

4-часовая прогулка по Авачинской бухте со стоянкой в бухте Тихой. Рыбалка.

«Остров Старичков»

6-часовая прогулка на катере по Авачинской губе до Трёх братьев, выход за ворота к острову Старичков, наблюдение лежбищ нерпы и птичьих базаров, рыбалка.

«Три Брата»

2-часовая прогулка по Авачинской бухте.

Морские многодневные круизы с высадкой на берег, несложными восхождениями, прогулками на морских каяках или SUP-бордах, сёрфингом или дайвингом, наблюдением за морскими млекопитающими и птицами, рыбалкой.

Маршруты могут быть изменены и дополнены по желанию клиента.

Собираясь на прогулку по морю, путешественник должен захватить с собой непромокаемую одежду, удобную обувь, головной убор, средство от укушивания и от загара, фото-, видеоаппаратуру.

ПАССАЖИРСКИЙ КАТЕР
Тальмира
Лиц. МР-2 № 003379 от 21.06.2019

+7-984-160-1356
+7-924-783-7210

Индивидуальный подход
• Дайв-гид
• Морские прогулки
• Аренда катера посуточно

Реклама



© Р. Боровкин

РТО 021384 от 08.07.2019. *КамчатДримТур

КАМЧАТДРИМТУР
ТУРИСТИЧЕСКАЯ КОМПАНИЯ

- Вертолётные туры (Долина гейзеров)
- Сплавы по рекам
- Морские прогулки
- Охота
- Рыбалка
- Восхождение на вулканы
- Подлёдная рыбалка
- VIP-туры

Мы не просто продаём туры,

мы воплощаем ваши мечты!

+7 908 495 10 41
г. Петропавловск-Камчатский
пр. Карла Маркса, 35, 1 эт.
kamchatdreamtour.ru

EST. 2004
АПАЧА
ТЕРМАЛЬНЫЕ ИСТОЧНИКИ

Реклама

ОХОТА НА КАМЧАТКЕ

Фауна Камчатского края насчитывает множество видов животных и птиц, которые служат объектами охоты.

Это разнообразно представленная пернатая дичь, волки, лисы, росомахи, соболи... И, конечно, изюминка Камчатки – самые крупные представители подвида – бурые камчатские медведи, лоси, снежные бараны...

Охотничьи угодья есть практически на всей территории Камчатского края. Однако основными районами для промысла являются: Елизовский, Быстринский, Соболевский, Усть-Большерецкий, Карагинский, Олжоторский, Пенжинский, Тигильский и Усть-Камчатский районы.

Куда-то можно добраться на автомобиле, но в большинство районов – только вертолётном или транспортом повышенной проходимости, таким как снегоходы или квадроциклы (в зависимости от времени года). Понятно, что чем более удалено от цивилизации и труднодоступно место, тем больше вероятность встретить не только объект охоты, но и других представителей фауны полуострова. Однако и стоимость такой охоты немаленькая.

Сезоны охоты открываются в разное время на разную дичь:

- на пернатую, водоплавающую дичь (селезни, утки, гуси) – в весенний период, с конца апреля по конец мая, а в осенний период – с четвёртой субботы августа по конец ноября;
- на боровую дичь (самцы глухаря) – в период с середины до конца мая;
- на иную боровую дичь (глухари, белая и тундряная куропатки) – с конца августа до конца февраля;

- на болотно-луговую дичь (дупеля, бекасы, турухтан, тулес, улиты, веретенники, средний кроншнеп, мородунка, камнешарка) – в период с конца августа по конец октября;
- на пушных животных – сурка камчатского, суслика камчатского – с конца августа до конца сентября;
- на зайца-беляка, лисицу, выдру – с конца октября до конца февраля;
- на ондатру – с середины сентября до конца февраля;
- на норку американскую, белку обыкновенную, рысь, росомаху, песца – с конца октября до конца февраля;
- на соболя, горностая, ласку – с конца октября до конца января;
- на медведя в весенний период – с середины апреля до середины мая, а в осенний период – с конца августа до конца сентября;
- на лося – в осенне-зимний период, с начала сентября до конца декабря;
- на снежного барана – в летне-осенний период, с начала августа и до середины октября.

Постановлением губернатора Камчатского края в охотугодьях региона запрещается:

применение прицелов ночного видения и тепловизоров при отлове и (или) отстреле охотничьих животных;

добыча медведей в возрасте менее одного года; самок, имеющих медвежат;

охота в условиях особого противопожарного режима, введённого органами местного самоуправления муниципальных образований Камчатского края, предусматривающего запрет на посещение лесов гражданами, и при объявлении режима чрезвычайной ситуации, связанного с обеспечением пожарной безопасности.

Если вы самостоятельный охотник, получить лицензии вы можете в министерстве природных ресурсов и экологии Камчатского края
Телефоны: +7-800-141-00-00,
+7 (4152) 42-01-74, +7 (4152) 27-55-87
E-mail: priroda@kamgov.ru

Камчатка представляет собой уникальную природную сокровищницу, которая позволяет в полной мере насладиться охотой на лоне великолепных пейзажей. Здесь охотники найдут свой заветный трофей для украшения личной коллекции, а помогут им в этом многочисленные туристические компании, которые организуют охоту и рыбалку на любой вкус и кошелёк.



КАМЧАТКА-EXPEDITIONS

UTGARD

с 1994 г. организуем
спортивные охотничьи,
рыболовные, обзорные туры



Реклама
* Утгард

РТО 012881

РЫБАЛКИ

- **ЗИМНЯЯ НА ОЗ. ДВУХЮРТОЧНОМ** (ГР. ДО 20 ЧЕЛ.)
- **СО СПЛАВОМ ПО Р. ДВУХЮРТОЧНОЙ** (ДО 6 ЧЕЛ.)
- **СО СПЛАВОМ ПО Р. ОЗЕРНОЙ** (ДО 10 ЧЕЛ.)
- **НА СЕМИ РЕКАХ С БАЗЫ «ДВУХЮРТОЧНОЙ»**
(ВЕРТОЛЁТНЫЙ ПОДЛЁТ, ДО 4 ЧЕЛ.)



с 01.09 по 10.01



с 01.08 по 15.10



с 11.04 по 10.06
с 01.08 по 30.11

ФОТОТУРЫ



НА ОЗЕРЕ ДВУХЮРТОЧНОМ
медведи, орлы, нерест, рыбалка,
термальные источники (до 20 чел.)

НА 2-Х ТАЁЖНЫХ НЕРЕСТИЛИЩАХ
(3 или 6 чел.)

+7-914-782-7815, +7-924-784-2398

utgardtours@gmail.com

Реклама



ПОПУЛЯРНЫЕ ТУРЫ ПО КАМЧАТКЕ

© Ю. Калинин

Городские экскурсии

туркомпании предлагают как самостоятельный маршрут или включают их в более сложные составные туры. Имеется целый список ознакомительных экскурсий по столице полуострова – Петропавловску-Камчатскому. Это может быть маршрут по вечернему городу, по историческим местам, в музеи города или поездки за сувенирами.

Вертолётные путешествия

по Камчатке проводятся с июня по сентябрь ежедневно (при наличии лётной погоды). Полетать можно и в зимнее время (эти туры выполняются только по групповым запросам и зависят от погодных условий). Частые туры осуществляются в Долину гейзеров, на Курильское озеро. Долина гейзеров предлагается в сочетании с посещением кальдеры вулкана Узон, а Курильское озеро – с посещением Ходуткинских горячих источников. Также туры могут включать посещение Нальчевских источников, рыбалку на реке Жупанова, посещение вулкана Карымского и др.

Конные прогулки

туркомпаниями предлагаются как туры выходного дня. Они могут быть разными по продолжительности: от «экспресс» (3,5 часа) до стандартных – около 8 часов. Обычно проводятся с июня по октябрь. Конная прогулка до Тихого океана считается одной из самых эмоционально насыщенных! Это недорогой и доступный тур для всех. Лошади подбираются инструкторами индивидуально.

Цветочные туры

туркомпании предлагают в течение всего летнего сезона... Даже в пределах экскурсионного маршрута можно наблюдать растения одного вида в разных фазах развития. На южных склонах идёт созревание семян, на равнине – уже вовсю цветение, а в распадках или с северной стороны холмов наблюдаем массовую бутонизацию и только начало цветения. Гиды-ботаники познакомят вас с представителями местной фауны, и вы увезёте массу впечатлений и фотографий.

Морские путешествия

очень популярны и любимы как гостями Камчатки, так и жителями полуострова. Обычно это однодневные прогулки, разные по продолжительности и программе. Некоторые компании предлагают двух-, трёхдневные морские экскурсии. Набирает популярность новое направление туризма – морские круизы вдоль побережья Камчатки, по островам Северных Курил и Командорам.

САП-туры

– отличный выбор для времяпрепровождения с семьёй, друзьями, коллегами и даже с клиентами! САП – это аббревиатура от английского названия Stand Up Paddle, что переводится как «стоя с веслом». Если коротко – человек становится на большую надувную доску, как для сёрфинга, и путешествует по водной поверхности, управляя доской при помощи весла. Туристы могут выбрать маршрут по душе: есть простые туры, короткие по длительности, есть долгие и сложные.

Пешие туры и восхождение на вулканы

туркомпании предлагают в качестве маршрута выходного дня или как многодневные туры. Как правило, восхождение длится один-два дня, есть маршруты 7-дневные и более длительные. Живописные ландшафты, горные водопады, озёра, буйная растительность и тут же – шлаковый пустынный пейзаж, разноцветные рододендроны, языки снежников на вулканах – всё это приведёт вас в восторг! Часто в программу таких туров включают купание в диких горячих источниках.

Сплавы

по реке предлагаются туристическими компаниями как самостоятельные путешествия, так и в сочетании с рыбалкой на лососёвые виды рыб. По продолжительности сплавы могут быть от одного до трёх дней и разные по нагрузке: туристы могут выступать только в качестве пассажиров или принимать активное участие в организации сплава и рафтинга. Некоторые компании предлагают во время тура купание в горячих источниках.

История и этнография

коренных малочисленных народов Камчатки всегда вызывает неизменный интерес, особенно у иностранцев. Часто экологический туризм сочетается с этнографическим. Турфирмы предлагают и организуют посещение ительменских, эвенских и корякских этнографических деревень, оленеводческих стойбищ и др.

Рыболовные туры

– на их организацию ориентированы очень многие туристические компании. Они предлагают как однодневные, так и многодневные туры. Камчатка может предложить все виды рыбалки – речную и озёрную, морскую трофейную, в том числе для летнего и зимнего сезонов. Для любителей комфорта имеются стационарные рыболовные базы.

Посещение диких горячих источников

предлагается туркомпаниями как самостоятельный тур выходного дня или в составе какого-либо маршрута – как часть путешествия по полуострову. На Камчатке имеется много выходов термальных вод на поверхность земли.

Джип-туры

также завоевали большую популярность среди туристов. Эти туры хороши тем, что позволяют путешествовать небольшой компанией в 4–6 человек. Туристические компании предлагают туры на джипах, как правило, до десяти видов – однодневные и многодневные.

Катание на собачьих упряжках

Ездовые собаки неразрывно связаны с бытом и культурой коренного населения полуострова. До середины 50-х гг. XX столетия собачьи упряжки были практически единственным связующим звеном между населёнными пунктами во время долгой камчатской зимы. На них доставляли почту, людей, продукты, лекарства в самые отдалённые уголки полуострова. Участвуя в таком путешествии, вы сможете проникнуться жизнью народов Севера, их бытом, обычаями и традициями. Вы также получите шанс познать азы искусства управления собачьей упряжкой в школе каюра и научитесь лично управлять ею! При этом во время всего путешествия вас будут сопровождать профессиональные каюры.

Зимние снегоходные туры

– это замечательная возможность увидеть Камчатку! Свобода передвижения и скорость позволяют познакомиться с удалёнными и труднодоступными местами края. Многие маршруты, до которых летом нелегко добраться, благодаря плотному снежному покрову становятся подвластными туристам на снегоходах.



МОРСКИЕ КРУИЗЫ

по побережью Дальнего Востока на комфортабельных судах пассажирского класса.
Приморский край, Курильские острова, Сахалин, Камчатский полуостров, Командоры

000 -ВостокТур-



Судно «Афина» / 18 мест




Судно «Плейна» / 43 места



+7 (924) 791 00 79 +7 (914) 624 50 17
www.easttour.ru easttourcoltd@gmail.com

Реклама



МИНИСТЕРСТВО ТУРИЗМА КАМЧАТКОГО КРАЯ

683042, г. Петропавловск-Камчатский,
Северо-Восточное шоссе, 27

Единый колл-центр: 8 800 141-00-00
Телефон: 8 (4152) 41-03-55
E-mail: travel@kamgov.ru

Реклама



МАРИНА-ТУР



Профессионализм
и надёжность
гарантируем!

Туры и экскурсии по Камчатке*

- Автомобильные туры
- Пешеходные туры
- Восхождение на вулканы
- Зимние туры на снегоходах и собачьих упряжках
- Вертолётные экскурсии в Долину гейзеров и кальдеру вулкана Узон
- Морская и речная рыбалка
- Сплавы по рекам, дайвинг, хели-ски
- Индивидуальные туры

*Организует ИП Лей М. В.
www.marina-trip.ru
maritour@inbox.ru

Тел./WhatsApp +7-914-785-0947

Реклама



ТОЛБАЧИК

КАК, НЕ ПОКИДАЯ ЗЕМЛЮ, ПОБЫВАТЬ НА ДРУГОЙ ПЛАНЕТЕ...

Камчатка – территория, где удивительным образом собрались на одном, относительно небольшом участке Земли практически все основные природные достопримечательности: вулканы, гейзеры, горы, ледники, водопады, реки, моря и океаны. Уникальное сочетание, найти которое ещё где-то сложно. Но если спросить бывалых, много повидавших, так сказать, сведущих знатоков Камчатки, какое место у них здесь самое любимое, многие из них назовут район Толбачинского вулкана. Почему?





Ответ на это будет у всех разный. В итоге, наверное, всё же имеется комплекс причин, позволяющих отнести этот район к одному из привлекательнейших на полуострове.

Хотя до 1975 года эта местность была интересна не более других – учёные скупко фиксировали многочисленные извержения в числе прочих, местное население спокойно пасло оленей и занималось охотой. Рек в том районе нет и ловить нечего. Однако в 1975 году Толбачинский вулкан впервые показал свою истинную мощь (первое трещинное извержение 1939–1941 гг. не было поистине масштабным, как и предыдущие), разорвавшись на удалении от кратера несколькими многокилометровыми трещинами. Подобная подземная вакханалия типично сопровождалась выбросами пепла, пара, вулканических бомб и потоками раскалённой лавы. Сначала навертело и насыпало три основных конуса, ставших впоследствии Северным прорывом, потом, в десяти километрах ниже, вырос Южный прорыв высотой 165 метров, продолжавший свою деятельность 450 дней. С тех пор облик местности вокруг вулкана изменился до неузнаваемости и приобрёл бесподобную привлекательность. Многометровым слоем пепла засыпало всё вокруг, высоченные лиственницы были обожжены раскалёнными частицами, превратившимися их в «Мёртвый лес», а вулканологи и другие учёные получили объект для исследований на годы вперёд. Интересный факт: начало этого

извержения, одно из немногих в мире, было «предсказано», точнее спрогнозировано, в результате одновременного наличия факторов, ставших предвестниками будущих вулканических процессов. Так что к моменту активной фазы в том районе уже всю стояли полевые лагеря жаждущих знаний и зрелищ. Уникальные чёрно-белые фотографии тех лет зафиксировали происходящее. Сегодня Северный прорыв и «Мёртвый лес» – обязательные объекты этого района для посещения туристами. Неизгладимое впечатление выжженная местность оставляет в туманную погоду мистическими тонами окружающей действительности.

А трещины одного из северных конусов в своей вершинной, но вполне доступной части до сих пор раскалены и светятся в темноте. Южный прорыв пока не так посещаем из-за труднодоступности, невозможности подъезда и необходимости продираться несколько километров по лавовым потокам, комариным рощам и безводной местности. Зато лавовые пещеры и лавоходы дальнего прорыва ещё ждут своего часа для исследований.

«Штабом» изучения нрава Толбачинского района для вулканологов стала база «Ленинградская». Одновременно там проводили исследо-



© Э. Фролов



© Э. Фролов

База «Ленинградская»
до извержения 2012 г.



вания всевозможных машин и механизмов, в перспективе ползающих по внеземному грунту, и Толбачик сравнивали то с Луной, то с Марсом или Венерой. Впоследствии два сарая и небольшой барак также оккупировали для своих нужд туристы. Вся территория стала особо охраняемой, появился природный парк. Лагерь стали обживать – чуть в стороне от «Ленинградской» появилось подобие столовой – домик инспектора. Но природные силы оказались сильнее планов природного парка. На следующий, 2012 год, в конце ноября, началось гигантское второе Трещинное извержение, продолжавшееся до августа 2013 года. За это время изменений оказалось не меньше. Сейсмостанции «Водопадная» и «Ленинградская» были погребены под толстым слоем пепла без следа. Дорога к вулкану оказалась перегорожена лавовым потоком высотой местами в несколько десятков метров. Это извержение учёные спрогнозировать уже не смогли. Точнее, версии на этот счёт расходятся. Спустя некоторое время появились мнения, что не сказали, дабы не привлекать повышенное внимание... Хотя внимания как раз извержение привлекло столько, сколь это было, наверное, возможно. Смотреть поехали все. Кто мог – добирался на джипах к первому потоку, кто побогаче – лете-

ЭКСПУРСИИ И ПУТЕШЕСТВИЯ
по Камчатке
ДЖИП-ТУРЫ



Восхождения на вулканы
Сплавы по рекам

Трансфер (7 мест) • Приглашаем к сотрудничеству!

WhatsApp **+7-914-024-7769** Организует ИП Чернов В. В.
VK @chernoff_tours | E-mail: chernoff_69@mail.ru

Реклама



8-914-029-25-64
(Владимир)
8-914-785-56-79
(Екатерина)



СПЛАВЫ С РЫБАЛКОЙ
р. Быстрая Малкинская

СНЕГОХОДНЫЕ ЭКСКУРСИИ
в нартах и самоуправление снегоходом

А ТАКЖЕ:

- Морские прогулки
- Джип-туры
- Вертолётные экскурсии

Сборные группы, ВИП, корпоративы!



NEWTOURKAM.COM ООО Новый Тур Камчатка РТД 024412

Реклама



Туристический клуб Камчатка РТД 022669



- Организуем автотуры
- Пешие походы
- Восхождения
- Джип-туры
- Индивидуальные программы
- Сплавы
- Морские прогулки



8 914 627-1762 – Валентин | www.kamchatka-tc.ru

Реклама



© Е. Радарева



© Д. Шарпова



© В. Шагов

ли в эпицентр события на вертолётах. И посмотреть уж точно было на что, несмотря на зиму, мороз и чудовищный ветер. О приключениях людей – вулканологов, туристов, отчаянных фотографов – зимой 2013 года можно повести писать. Летом вообще в том районе был «аншлаг» – кое-как пробили дорогу к подножию, организовали лагерь «Клешня» и нескончаемым потоком двинули под лавовые потоки. Удивительно, но, несмотря на неорганизованность и хаос, жертв не было. Сгоревшие куртки и ботинки, уничтоженные фотоаппараты и прочая мелочь не в счёт. Эмоции перекрывали все потери и сложности.

Сегодня Толбачинский вулкан приобрёл свой временный законченный вид. Впереди наверняка новые извержения. Но лагерь «Клешня» приводится природным парком в порядок, появляются туалеты, места под палаточные лагеря, паспортизируются туристические маршруты. К примеру, трекинг вокруг Толбачинского вулкана при должном маркетинге и соответствующей инфраструктуре можно совершенно точно включить в десятку лучших в мире. Восхождение на Толбачинский вулкан интереснее, но не сложнее восхождения на сверхпопулярный Авачинский. Обзорные экскурсии на конусы Северного прорыва и




© Е. Канарева




© Kamchatka Explorer

«Мёртвый лес» – неиссякаемый источник суперфоточек хоть в вертикальном, хоть в горизонтальном исполнении. А образовавшиеся лавовые потоки и пещеры 2012-2013 годов ещё изучать и изучать при всей их относительной доступности. Вообще, доступность – это сейчас главное препятствие к посещению этого района: дорога длинная и утомительная, на вертолёте же лететь быстро, но очень дорого. Многие это останавливает, поэтому в сравнении с другими достопримечательностями Камчатки район Толбачинского вулкана не слишком популярен. Может, зря, а может, наоборот...

Текст: Эдуард Фролов



ТРАВЕРС ТУР



ТУРИСТИЧЕСКАЯ КОМПАНИЯ

ПЕШЕХОДНЫЕ ТУРЫ СПЛАВЫ РАФТИНГ СПОРТИВНАЯ РЫБАЛКА КОМБИНИРОВАННЫЕ ТУРЫ МОРСКИЕ ПРОГУЛКИ ДЖИП-ТУРЫ И ЭКСКУРСИИ	ВЕРТОЛЁТНЫЕ ТУРЫ (ДОЛИНА ГЕЙЗЕРОВ) ХЕЛИ-СКИ ЛЫЖНЫЕ ТУРЫ ТУРЫ НА КУРИЛЬСКОЕ ОЗЕРО ТУРЫ НА СОБАЧЬИХ УПРЯЖКАХ
--	--

683031, Россия, Камчатский край,
г. Петропавловск-Камчатский, ул. Топоркова, 9/7, оф. 1, каб. 21
Тел. +7 914 780-17-64, +7 909 835-35-30

traverstour@yandex.ru
traverstour@gmail.com
www.kamchatka-fishing.ru
www.kamshatkatravers.ru
Соцсети: @kamchatka_traverstour

Туроператор
РТО 002861

Реклама



ГДЕ ОСТАНОВИТЬСЯ НА КАМЧАТКЕ?

Планируя путешествие по Камчатке, надо продумать, где вы будете жить. Выбор этот зависит прежде всего от ваших предпочтений. Некоторые путешественники, устав от суеты мегаполисов, стремятся сразу уехать в горы и каждую ночь спят в палатках, однако большинство туристов не готовы терпеть тяготы и лишения дикой природы весь период отпуска.

Сегодня Камчатка предлагает разнообразные возможности проживания: от хостела до отеля VIP-уровня. В Петропавловске-Камчатском имеется капсульный отель, на берегу океана – глэмпинги и сёрф-лагеря. Камчатцы сдают квартиры посуточно, строят го-

стевые дома для туристов на дачных участках. Совсем недавно открылись два отеля с большими SPA-центрами в Паратунке, а в центре Петропавловска-Камчатского скоро распахнёт свои двери настоящий 5-звёздочный отель с бассейном, конференц-залами

Гостиница

АВРОРА

В гостевом доме 24 номера:
16 – стандарт; 2 – семейных; 2 – бизнес; 4 – люкс

Оборудование номеров:
удобные кровати, телевизор, чайник,
набор туалетных принадлежностей,
ванная комната с душем

Камчатский край
п. Нагорный, ул. Шоссейная, 64
8-963-833-96-96

www.guesthouse-avrorra.ru
e-mail: kam-avrorra@ya.ru

Свидетельство № 77/368826-2009 от 19.08.2019

Реклама

и панорамным рестораном на крыше. После окончания строительства нового аэровокзального комплекса в здании аэропорта появится современный отель.

Поселившись в Паратунской курортной зоне, где располагается множество гостиниц и баз отдыха, вы будете наслаждаться тишиной, единением с природой, купанием в бассейне с термальной водой. Минусом этой зоны является удалённость от города, отсутствие магазинов, большого выбора ресторанов и другой инфраструктуры.

Путешественники, приезжающие на неделю и более, как правило, селятся и в городе, и в курортной зоне, таким образом, имея возможность и вдоволь насладиться термальными источниками после насыщенных трудовых туристических дней и изучить местные музеи, рынки, городские достопримечательности.

На пару дней мы рекомендуем остановиться на берегу Тихого океана в глэмпинге. Это настоящая экзотика! Только представьте себе: просыпаетесь утром под тяжёлое дыхание прибоя, встречаете рассвет над океаном и при этом пребываете в комфорте отеля. Персонал вовремя включит отопление, вам будут предложены обед и ужин в кафе, по вечерам постояльцы отдыхают у костра.

Стоимость проживания на Камчатке самая разная: от 1 500 руб. за скромный хостел и примерно от 4 000 руб. в гостинице среднего уровня. Самая дорогая гостиница стоит от 50 000 руб. на одного туриста в сутки.

В высокий сезон (с июля по сентябрь) спрос на расселение резко увеличивается, номеров не хватает, так что бронировать гостиницы стоит заранее

ПОЛУОСТРОВ
МИНИ-отель & хостел

**ПРОЖИВАНИЕ
СО ВСЕМИ
УДОБСТВАМИ**

Телефоны: +7 (914) 994-57-57
8 800 302-19-42
Адрес: ул. Абеля, 41, 2 эт.
Сайт: poluostrov-hotel.ru
E-mail: poluostrovkam@mail.ru

Реклама

КАМЧАТКА
твоё невероятное приключение

**ВСЕ ГОСТИНИЦЫ
КАМЧАТСКОГО КРАЯ
ЗДЕСЬ:**

VISITKAMCHATKA.RU

Реклама

**ОТЕЛИ
И АПАРТАМЕНТЫ
ПО ВСЕЙ КАМЧАТКЕ!**

WWW.KAMTOURFISHING.RU

П.-Камчатский +7 (924) 585-00-22
Елизово +7 (924) 793-24-24
Эссо +7 (914) 990-05-05
Усть-Большерецк +7 (924) 585-00-32
Мильково +7 (924) 586-00-33
Усть-Камчатск +7 (924) 585-00-34
Соболево +7 (924) 585-00-36

Реклама

**peak
3456
appart hotel**

Апарт-отель Peak 3456 – это новое атмосферное место в центре города Петропавловска-Камчатского
13 номеров – от одноместного эконома до апартаментов с персональной кухней

г. Петропавловск-Камчатский, ул. Максимова, 44/2
vk.com/peak3456hotel | peak3456@mail.ru
+7 (914) 025 0606

Реклама

Номерной фонд коллективных средств размещения Камчатки (название КСР – кол-во номеров)*

г. Петропавловск-Камчатский

«Авача» – 102
«Арсеньев» – 99
«Гейзер» – 42
Городское уютное место (ГУМ) – 12
«Ключ-отель» – 27
«Командор» – 28
«Лагуна» – 152
«Начальник Камчатки» – 19
«Петропавловск» – 77
Dolce-Vita – 12 номеров

«Северные приключения» – 12
«Снежная долина» – 16
«Солнечная» – 12
«Спутник» – 88
«Сыпучка» – 17
«Тайны Камчатки» – 25
«Фламинго» – 45
Kamchatka Chalet – 32

с. Начики
база отдыха «Начики» – 55

г. Елизово

«Арт-отель» – 15
«Полёт» – 38
«Сопка» – 19
Yu отель – 26

с. Эссо
«Парамушир-тур» – 30

с. Апача
Апачинские термальные источники – 26

с. Паратунка

«Антариус» – 35
«Кречет» – 22
«Лесная» – 64
«Лесная поляна» – 21

с. Мильково
«Геолог» – 32

п. Нагорный
«Аврора» – 24

* Количество номеров указано по состоянию на конец мая 2023 г.
(В анализе участвовали коллективные средства размещения от 10 номеров)

Хостел КАМ

Апартаменты на Ленинской

ПРОСТО | ДОСТУПНО | УДОБНО

ул. Ленинская, 24, ☎ +7 (963) 830-2024, e-mail: hostelkam24@mail.ru | www.hostelkam24.ru

Реклама

HOTEL SOPKA

8-900-443-09-49

г. Елизово, ул. Магистральная, 12А
E-mail: sopkahotel@bk.ru
Сайт: sopka41.ru

Реклама

ПРИГЛАШАЕМ

В КРАЕВЕДЧЕСКИЙ

МУЗЕЙ

г. Петропавловск-Камчатский, ул. Ленинская, 20
Заказать экскурсию или программу можно
по тел.: 8 (415-2) 41-26-44, 8 (415-2) 42-54-12
или по эл. почте: secretar@kamchatka-museum.ru



Группы: до 30 человек.
(В составе орг. групп
до двух сопровождающих – бесплатно)

Экскурсии для детей из малообеспеченных семей
рассматриваются в индивидуальном порядке.
Тел. 8 (415-2) 41-26-44

Заявки оставляйте на сайте
<http://kamchatka-museum.ru/>



Реклама

ТЕМАТИЧЕСКАЯ ЭКСКУРСИЯ «СУДЬБА КОМАНДОРА. КАМЧАТСКИЕ ЭКСПЕДИЦИИ ВИТУСА БЕРИНГА»

Продолжительность: 1 час
Взрослые: 500 руб.
Дети: 250 руб.

*Экскурсия проводится по адресу: г. П.-К.,
ул. Ленинская 62. (на базе Камчатского
краевого художественного музея).*

ЭКСКУРСИЯ «ДУХИ И ДУШИ»

Продолжительность: 1 час
Взрослые: 400 руб.
Дети: 200 руб.

ЭКСКУРСИЯ «О ЗВЕРЯХ КАМЧАТКИ, И НЕ ТОЛЬКО»

Продолжительность: 1 час
Взрослые: 400 руб.
Дети: 200 руб.

ТЕМАТИЧЕСКАЯ ЭКСКУРСИЯ «ИСТОРИЯ ГОРОДА ПЕТРОПАВЛОВСКА»

Продолжительность: 1 час
Взрослые: 400 руб.
Дети: 200 руб.

ТЕМАТИЧЕСКАЯ ЭКСКУРСИЯ «ЗАЩИТНИКИ КАМЧАТСКИХ РУБЕЖЕЙ»

Продолжительность: 1 час
Взрослые: 400 руб.
Дети: 200 руб.

ОБРАЗОВАТЕЛЬНАЯ ПРОГРАММА «ПУТЕШЕСТВИЕ ВО ВРЕМЕНИ»

Продолжительность: 1 час
Взрослые: 400 руб.
Дети: 200 руб.

ОБЗОРНАЯ ЭКСКУРСИЯ ПО МУЗЕЮ

Продолжительность: 1 час
Взрослые: 400 руб.
Дети: 200 руб.

Ограничение по возрасту 6+



КАМЧАТСКАЯ НАТУРАЛЬНАЯ ПРОДУКЦИЯ ДЛЯ ОЗДОРОВЛЕНИЯ



«Главное в нашей работе – то, что мы видим функциональное и зримое оздоровление наших покупателей», – О. Маслова

Маслова Ольга – основатель бренда о здоровом долголетии «СОЗДАВАЯ СЕБЯ», психолог, специалист по модификации образа жизни и естественному оздоровлению, многодетная мама. Ольга родилась, живёт и работает на Камчатке. Компания Ольги ведёт благотворительную деятельность – выступает меценатом ежегодных детско-юношеских соревнований по самбо, сотрудничает с Фондом «Жизнь как чудо».

Современный житель мегаполиса – это человек, стремящийся к активному долголетию, живущий часто в экологически неблагоприятных районах, испытывающий нехватку времени и хронический стресс. Для таких людей на Камчатке разработали и создали уникальную фитопродукцию: шоколад, банные сборы, соли для ванны, скрабы, баттеры, эчочай, пищевые добавки.

Главные компоненты этой продукции – камчатские и алтайские травы и ягоды, основной эффект от их употребления – снижение канцерогенной нагрузки на организм.

Уникальность – в линейке используется натуральный ягодный порошок дикой камчатской ягоды. Это собранная вручную, высушенная и измельчённая ягода. Ресурсный потенциал ягодного порошка очень высок – он водорастворим, а значит, максимально отдаёт свои микро-, макроэлементы и витамины в пищевую и косметическую продукцию линейки «Камчатская тундра».

Экологичность – натуральные травы бережно высушиваются и сохраняются в удобных для упо-

требления капсулах и брикетах, которые после использования можно применять как косметическое средство, а также для подкормки домашних и дачных растений. Мы бережно пользуемся дарами природы, извлекая максимальную выгоду, продлевая годность продуктов благодаря грамотной упаковке продукции – капсулы, баночки, коробки, что ограничивает доступ активного кислорода к натуральным компонентам.

Удобство в применении – эчочай в капсулах занимает мало места на чайно-кофейной полочке на кухне, всегда под рукой в машине или на работе. Капсулу можно просто запить водой, и при этом вы знаете, что она работает, пока вы заняты важными делами или общением с дорогими людьми.



В 2022 году два продукта «Иммунный драйв» и «Чага и кордицепс» были номинированы в звании «Лучший продукт» в разделах «Продукты здорового и диетического питания, органическая продукция» и «Чай, кофе, специи» и завоевали серебряные медали на Международной выставке WORLDFOOD 2022.

В 2023 году пищевые добавки «Камчатская тундра: жимолость» и «Камчатская тундра: брусника» были отмечены золотыми медалями в Международном конкурсе «Лучший продукт – 2023» выставки ПродЭкспо



Баттер с шиммером для лица и тела

Снег камчатских вулканов

Вдохновение на создание баттера мы черпали от созерцания сверкающих вершин могучих камчатских вулканов. Это 100%-й натуральный продукт, предназначенный для ухода за кожей лица и тела



Шоколад

Камчатская тундра

Вся польза какао и ягоды с экологически чистых районов непознанной Камчатки усилят иммунитет и качественно улучшат микрофлору кишечника.

Плитка шоколада удачно дополнит утренний чай или кофе, её удобно взять с собой в путешествие, приятно подарить, зная о пользе и качестве. Первозданная энергия Камчатки всегда с тобой!



Капсульный экочай

Жимолость, брусника

(Концентрат пищевой на растительном сырье)

Удобная форма капсул вместила в себя собранную вручную, бережно высушенную и измельченную в порошок камчатскую ягоду в сочетании с травами, имеющими общеоздоравливающее действие на организм.

Натуральный 100%-й природный состав фитокапсул позволяет с удовольствием и пользой оздоровить себя камчатской ягодой и незаметно вывести из организма соли тяжёлых металлов и свободные радикалы



Баный сбор

Жимолость

(Растительное средство для принятия ванн и банных процедур)

Состав: ягода жимолости (порошок), крушина ольховидная (кора), чабрец (трава), бадан толстолистный (лист), зизифора клиноподиовидная (трава), володушка золотистая (трава), эхинацея пурпурная (трава), донник лекарственный (трава), хмель, ромашка аптечная (цветки)



Скраб для лица и тела

Сахарно-солевой состав обеспечивает омоложение, увлажнение и питание. Английская соль делает кожу сияющей, а волосы и ногти – крепкими и здоровыми. Морская соль уменьшает проявления целлюлита и предотвращает появление растяжек. Дикая ягода обогащает кожу витаминами, микро-, макроэлементами, выводит канцерогены, токсины

Контакты «Создавая себя»:

Камчатка: +7 909 882-25-52 (W/A)

г. Москва: +7 968-986-63-90 (W/A)

E-mail: info@kamherb.ru

Сайт: <http://maslovastyle.ru/>

ВК: vk.com/sozdavaya.sebya

Телеграм: https://t.me/sozdavaya_sebya

ТОЧКИ ПРОДАЖ



Бесплатная доставка продукции по Петропавловску, в Елизово, в Паратунку

СКИДКА 15 % при покупке на сайте по промокоду «Турист»

Линейка имеет волшебный аромат летней камчатской тундры



ГДЕ ИСКУПАТЬСЯ?



Медвежий угол

- 📍 п. Термальный
- 🕒 С 9:00 до 01:00
- ✳ Нет
- 🚗 Нет
- 👤 Нет
- ☎ 8 (41531) 34-505



Взрослый – 300 руб.*
Детский – 100 руб.

После 21:00 цена билета – 400 руб.



Лесная поляна

- 📍 п. Термальный
- 🕒 С 9:00 до 23:00
- ✳ Четверг
- 🚗 Да
- 👤 Да
- ☎ 8-924-894-2500



1000 руб. Входит чай с гренками
и вареньем в кафе



Антариус

- 📍 с. Паратунка
- 🕒 С 12:00 до 22:00
- ✳ Понедельник
- 🚗 Да
- 👤 Да
- ☎ 8-914-789-1000



Взрослый – 500 руб.
Детский – 200 руб.



Спутник

- 📍 с. Паратунка
- 🕒 С 10:00 до 21:00
- ✳ Четверг
- 🚗 Да
- 👤 Да
- ☎ 8-800-301-2888



Взрослый – 2 000 руб. Детский – 1 000 руб.
Включено посещение банного
комплекса и детской зоны



Вилла Позитив

- 📍 с. Паратунка
- 🕒 С 10:00 до 23:00
- ✳ Среда
- 🚗 Да
- 👤 Нет
- ☎ 8-961-963-0023



Вход 1 000 руб.

* Цены указаны по состоянию на май 2023 г.



Островок

- 📍 с. Паратунка
- 🕒 С 10:00 до 23:00
- ✳ Без выходных
- 🚪 Да
- 👤 Нет
- ☎ 8-985-221-1472



Взрослый – 400 руб.
Детский – 250 руб.



Коркино

- 📍 с. Паратунка
- 🕒 С 9:00 до 02:00
- ✳ Среда
- 🚪 Да
- 👤 Нет
- ☎ 8-914-784-2567



Взрослый – 350 руб. Детский – 200 руб.
После 21:00 – 500 руб.



Лотос

- 📍 с. Паратунка
- 🕒 С 9:00 до 23:00
- ✳ Среда
- 🚪 Да
- 👤 Нет
- ☎ 8-900-443-8823



Взрослый – 350 руб.
Детский – 250 руб.



Солнечная

- 📍 Паратунское шоссе
- 🕒 С 9:00 до 23:00
- ✳ Среда
- 🚪 Да
- 👤 Да
- ☎ 8-800-350-4124



Взрослый – 400 руб.
Детский – 200 руб.



Лагуна

- 📍 Паратунское шоссе
- 🕒 С 11:00 до 24:00
- ✳ Без выходных
- 🚪 Да
- 👤 Да
- ☎ 8-800-222-5803



По будням взр. – 550 руб., дет. – 350 руб.
По выходным взр. – 650 руб., дет. – 450 руб.



Лесная

- 📍 Паратунское шоссе
- 🕒 С 11:00 до 24:00
- ✳ Без выходных
- 🚪 Да
- 👤 Да
- ☎ 8-924-784-7100



Взрослый – 400 руб.
Детский – 150 руб.

* Цены указаны по состоянию на май 2023 г.



Аквaparк

- 📍 Паратунское шоссе
- 🕒 Будни с 14:00 до 24:00. Выходные и праздники с 11:00 до 24:00
- ✳ Без выходных
- 🚗 Да 🖱 Да
- ☎ 8-924-784-7100



Взрослый – от 800 до 1400 руб.
Детский – от 500 до 700 руб.



Кречет

- 📍 Паратунское шоссе
- 🕒 С 10:00 до 22:00
- ✳ Понедельник
- 🚗 Да
- 🖱 Да
- ☎ 8-963-832-2132



Вход 400 руб.



Огонёк

- 📍 Паратунское шоссе
- 🕒 С 9:00 до 24:00
- ✳ Понедельник, вторник
- 🚗 Да
- 🖱 Нет
- ☎ 8-961-960-9198



Взрослый – 400 руб.
Детский – 200 руб.



Гелиос

- 📍 Паратунское шоссе
- 🕒 С 9:00 до 24:00
- ✳ Без выходных
- 🚗 Да
- 🖱 Нет
- ☎ 8 (41531) 44-179



Взрослый – 400 руб.
Детский – 200 руб.



Фламинго

- 📍 Паратунское шоссе
- 🕒 С 10:00 до 24:00
- ✳ Среда или четверг (уточняйте!)
- 🚗 Да
- 🖱 Да
- ☎ 8 (4152) 46-91-54



Взрослый – 400 руб.
Детский – 200 руб.



Апачинские источники

- 📍 Усть-Большерецкий район, п. Апача
- 🕒 С 9:00 до 21:00
- ✳ Среда
- 🚗 Да
- 🖱 Да
- ☎ 8-908-495-10-41



Взрослый – от 350 руб. до 1800 руб.
Детский – от 350 руб. до 550 руб.

* Цены указаны по состоянию на май 2023 г.



Зеленовские озерки

- 📍 п. Раздольный
- 🕒 Пн. с 14:00 до 22:00;
вт.–вс. с 09:00 до 22:00
- ✳ Без выходных
- 🚫 Нет 🗨 Нет
- ☎ 8 (41531) 3-75-07



Взрослый – 400 руб.
Детский – 200 руб.



Начикинский санаторий

- 📍 п. Начики
- 🕒 С 8:00 до 23:00
- ✳ Четверг
- 🚫 Да
- 🗨 Да
- ☎ 8 (4152) 34-60-00



Взрослый – 400 руб.
Детский – 250 руб.



Раздолье Камчатки

- 📍 п. Раздольный
- 🕒 С 9:00 до 22:00
- ✳ Без выходных
- 🚫 Да
- 🗨 Да
- ☎ 8-924-894-0340



Взрослый – 400 руб.
Детский – 150 руб.



Малки, дикие горячие источники

- 📍 п. Малка
- 🕒 Круглосуточно
- ✳ Без выходных
- 🚫 Поблизости – гостевые дома
- 🗨 Нет
- ☎ Нет



Бесплатно

ВКТ
ВулканКамТур
туристическая компания

vulcankamtour@yandex.ru
8-924-695-74-74
www.vulcankamtour.ru

*Мы воплотим
ваши мечты!*

Вы полюбите Камчатку так же, как мы!

* Цены указаны по состоянию на май 2023 г.

Реклама



ЧАВЫЧА

КРАСНОЕ ЗОЛОТО КАМЧАТКИ

Королевский лосось, князь лососей и красное золото Камчатки – так называют чавычу, самого крупного представителя тихоокеанских лососей. И сейчас, пожалуй, одного из самых редких.

Чавыча отличается немалым весом: средняя масса взрослых особей 8–15 кг, а некоторые экземпляры достигают полцентнера. Рекордная длина чавычи в камчатских водах – почти два метра. Огромная, вкусная, редкая – мечта, а не рыба. К сожалению, для многих она так и остаётся мечтой, потому что с каждым годом чавычи всё меньше и меньше. Да и размер выловленных экземпляров резко уменьшился.

В реку Большую, а она является одним из главных нерестилищ полуострова, протекающую по Усть-Большеречскому и Елизовскому районам Камчатского края, каждый год заходит около 40 тысяч особей чавычи. Чтобы уберечь рыбу от браконьеров, промышленный лов королевского лосося в этой реке запрещён с 2004 года. Но это не сильно спасает ситуацию.

Поэтому, чтобы чавыча восстановила популяцию, могла спокойно и долго нагуливать жир и размер в океане, необходимо помочь природе. Для этого мальков редкой рыбы выращивают на рыбоводном заводе. Дело это непростое и дорогостоящее.

Малкинский лососёвый рыбоводный завод – единственное в России предприятие, которое занимается выращиванием малька чавычи. Находится он на территории Елизовского района, в 200 км от Охотского моря, на реке Ключёвка бассейна реки Большой. Завод появился в 1982 году на базе контрольно-наблюдательного пункта Камчатрыбвода. Здесь применяется интенсивная технология подращивания, которая позволяет за один сезон производить более крупную жизнестойкую молодь. Средняя масса чавычи составляет 7 г, нерки – 4 г. Мальков лососей выращивают при температуре +4...+5°C.



Золотодобывающая компания Highland Gold решила помочь разведению чавычи и вложила семь миллионов рублей в воспроизводство этой редкой рыбы, став первой промышленной компанией в Камчатском крае, реализовавшей подобный проект в рамках благотворительности.

- Мы поддержали проект по восстановлению популяции рыбы, промышленная добыча которой в бассейне реки Большой запрещена уже почти двадцать лет из-за серьёзного браконьерского пресса, – **говорит Алексей Войтов, генеральный директор ГК «Золото Камчатки»** (входит в Highland Gold). – Сейчас чавычу в этом водоёме ловят только рыбаки-любители. Уверен: 140 тысяч мальков, выпущенных при нашем непосредственном участии, помогут развитию рыболовного туризма в Камчатском крае.

Действительно, этот проект важен не только для тех, кто беспокоится о биоразнообразии камчатских водоёмов, но и для развития ту-



ризма на полуострове. На Камчатку с каждым годом приезжает всё больше туристов, многие из них мечтают о путешествиях по уникальным уголкам полуострова и, конечно, о королевских уловах. В министерстве туризма региона подтверждают: рыболовный туризм – один из самых популярных и любимых видов отдыха.



Владимир Русанов, министр туризма Камчатского края:

- Рыба, икра, морепродукты – наше природное богатство, а рыбалка совмещает в себе, наверное, сразу несколько аспектов отдыха. Это невероятные речные и морские виды практически в любое время года, это азарт и активный отдых на свежем воздухе, что особенно популярно у уставших жителей

крупных городов, и немаловажный аспект – непосредственно гастрономический. Однако я бы хотел обратить особое внимание туристов на необходимость строго соблюдать все правила любительской рыбалки, оформлять документы в срок, а также не забывать о бережном отношении к экосистеме Камчатки, чтобы дары природы достались не только нам с вами, но и нашим будущим поколениям.



Ответственное отношение к окружающей среде – главное правило для тех, кто любит и уважает Камчатку, – жителей, гостей полуострова и, конечно, компаний, которые работают в этом уникальном регионе. Промышленные предприятия вкладывают средства в восстановление популяций рыб, в восстановление лесов – это предусмотренные законом обязательные компенсационные мероприятия. Поддержка заповедных зон, благотворительные (и тем более значительные) вложения в подобные проекты в дополнение к обязательным – на вес золота.



Highland Gold ежегодно выделяет Корякскому государственному природному заповеднику около миллиона рублей на борьбу с браконьерской деятельностью и проведение экологических мероприятий.

В 2022 году компания стала генеральным партнёром краевого экологического фестиваля «Море жизни», а также инициировала акцию #ЛесБогатствоРоссии на стадионе «Спартак» в Петропавловске-Камчатском, в ходе которой было высажено 70 деревьев.

Компания постоянно работает над внедрением ESG-принципов на предприятиях группы, минимизируя воздействие на окружающую среду. В 2022 году одним из основных направлений работы в сфере экологии на предприятиях Камчатского края стало приобретение оборудования для утилизации и обезвреживания отходов. На эти цели компания направила около семи миллионов рублей.

Действующие предприятия Highland Gold расположены в Елизовском, Пенжинском и Быстринском районах Камчатского края. Компания является одним из крупнейших инвесторов Камчатки и постоянно реализует социальные и экологические инициативы в регионе.



ДЭМ ЛОСӨСЯ
РЫБОЛОВНО-ТУРИСТИЧЕСКАЯ КОМПАНИЯ

**РЫБАЛКА
НА РЕКЕ
БОЛЬШОЙ**

**ТРОФЕЙНАЯ
СЕМЕЙНАЯ
КОРПОРАТИВНАЯ**

 SALMONHOUSEFISH

 8-924-791-56-25

Реклама

ТЦ «ГАЛАНТ-ПЛАЗА»
Продовольственный рынок,
отдел «Рыба», торговое место №1



ВОЗМОЖНА ДОСТАВКА В РЕГИОНЫ

683032, г. Петропавловск-Камчатский,
ул. Пограничная, 2/2


8 (914) 628 2600

KORYAKMOREPRODUKT.RU



Ценность камчатской природы

Реклама



**МИНИСТЕРСТВО ТУРИЗМА
КАМЧАТКОГО КРАЯ**

683042, г. Петропавловск-Камчатский,
Северо-Восточное шоссе, 27

Единый колл-центр: **8 800 141-00-00**
Телефон: **8 (4152) 41-03-55**
E-mail: **travel@kamgov.ru**

Реклама

КАМЧАТКА
твое невероятное приключение

**ТУРИСТСКИЙ
ИНФОРМАЦИОННЫЙ ЦЕНТР
КАМЧАТКОГО КРАЯ**

683042, г. Петропавловск-Камчатский,
Северо-Восточное шоссе, 27

Телефон: **8 (4152) 41-03-55, 8-924-781-34-46**
E-mail: **info@visitkamchatka.ru**
Web: **visitkamchatka.ru**

Реклама



ГОСТИНИЦА «ГОРА»

В САМОМ СЕРДЦЕ ДЕЛОВОЙ И ТУРИСТИЧЕСКОЙ
ИНФРАСТРУКТУРЫ КАМЧАТКИ!







Наш сайт: <https://gora.ltd/>
Электронная почта:
gora.apartment@mail.ru
Телефон/WhatsApp: **+7-924-589-8000**
г. П.-Камчатский, ул. Ленинская, 59, 10 этаж
Порядковый номер в Федеральном перечне: 550001697

Реклама

**ОТДОХНИТЕ
ОТ СУЕТЫ
БОЛЬШИХ
ГОРОДОВ!**



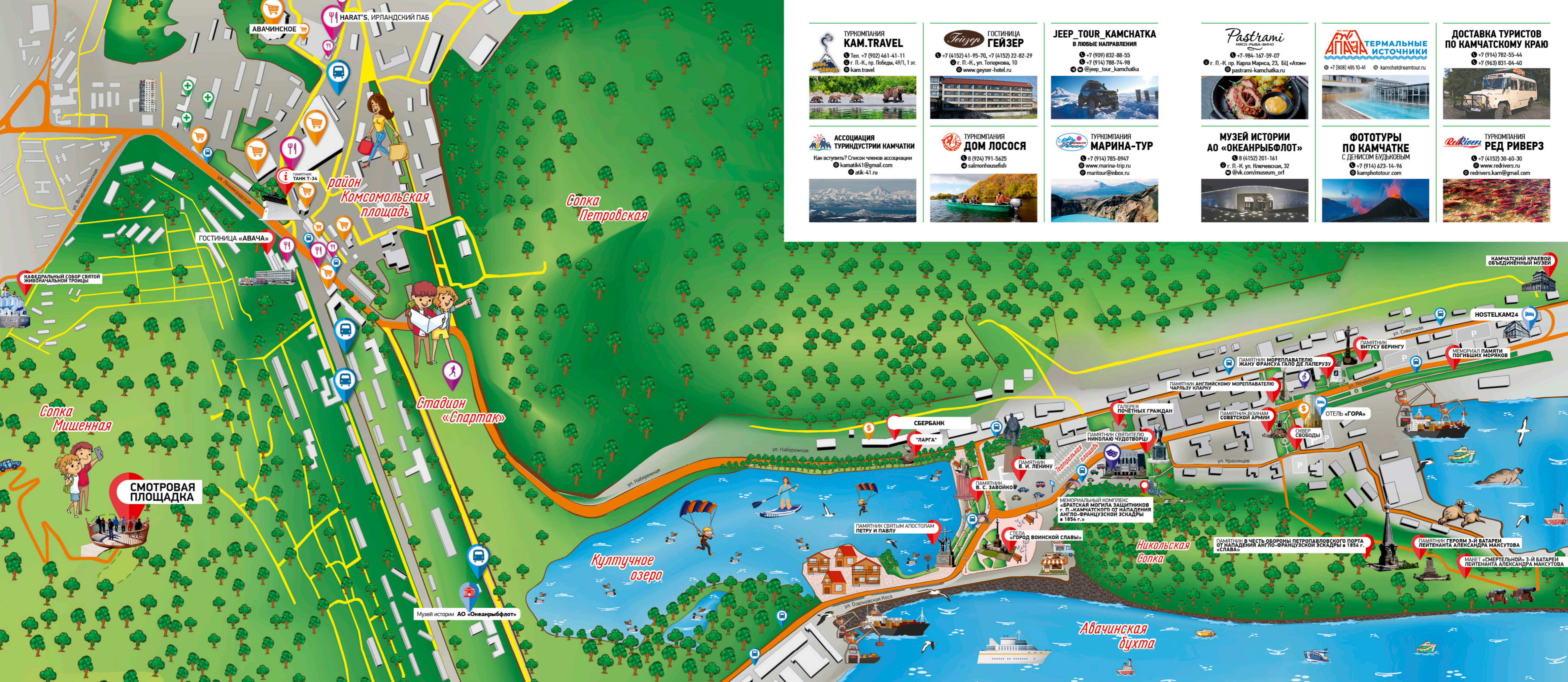
PTO 016157



Туристическая компания

*ООО «Ред Риверз»
Россия, Камчатский край, г. Петропавловск-Камчатский,
ул. Высотная, 14
Телефоны: 8-914-990-2615, 8 (4152) 30-60-30
Web: www.redrivers.ru, e-mail: redrivers.kam@gmail.com

Реклама



ТУРКОМПАНИЯ КАМ.TRAVEL
 ☎ Тел. +7 (902) 461-41-11
 📍 г. П.-К., пр. Победы, 49/1, 1 эт.
 🌐 kam.travel

ГОСТИНИЦА ГЕЙЗЕР
 ☎ +7 (4152) 41-95-70, +7 (4152) 22-82-29
 📍 г. П.-К., ул. Топоркова, 10
 🌐 www.geyser-hotel.ru

JEEP TOUR KAMCHATKA
 В ЛЮБЫЕ НАПРАВЛЕНИЯ
 ☎ +7 (909) 832-88-55
 ☎ +7 (914) 788-74-98
 📧 @jeep_tour_kamchatka

Pastrami
 МЯСО-РЫБА-ВИНО
 ☎ +7-984-167-59-07
 📍 г. П.-К. пр. Карла Маркса, 23, БЦ «Атом»
 🌐 pastrami-kamchatka.ru

ТЕРМАЛЬНЫЕ ИСТОЧНИКИ
 ☎ +7 (908) 495 10-41
 🌐 kamchatdreamtour.ru

ДОСТАВКА ТУРИСТОВ ПО КАМЧАТСКОМУ КРАЮ
 ☎ +7 (914) 782-55-44
 ☎ +7 (963) 831-04-40

АССОЦИАЦИЯ ТУРИНДУСТРИИ КАМЧАТКИ
 Как вступить? Список членов ассоциации
 📧 kamatik41@gmail.com
 🌐 atik-41.ru

ТУРКОМПАНИЯ ДОМ ЛОСОСА
 ☎ 8 (924) 791-5625
 🌐 salmonhousefish

ТУРКОМПАНИЯ МАРИНА-ТУР
 ☎ +7 (914) 785-0947
 🌐 www.marina-trip.ru
 📧 maritour@inbox.ru

МУЗЕЙ ИСТОРИИ АО «ОКЕАНРЫБЛОТ»
 ☎ 8 (4152) 201-161
 📍 г. П.-К. ул. Ключевская, 32
 📧 @vk.com/museum_orf

ФОТОТУРЫ ПО КАМЧАТКЕ С ДЕНИСОМ БУДЬКОВЫМ
 ☎ +7 (914) 623-14-96
 🌐 kamphotour.com

ТУРКОМПАНИЯ РЕД РИВЕРЗ
 ☎ +7 (4152) 30-60-30
 🌐 www.redrivers.ru
 📧 redrivers.kam@gmail.com

КАТЕДРАЛЬНЫЙ СОБОР СВЯТОЙ НИКОЛАЕВОЙ ГРОИЦЫ

ГОСТИНИЦА «АВАЧА»

район Комсомольская площадь

Сопка Петровская

Стадион «Спартак»

Сопка Мишенная

СМОТРОВАЯ ПЛОЩАДКА

Култучное озеро

ПАМЯТНИК СВЯТЫМ АПОСТОЛАМ ПЕТРУ И ПАВЛУ

СБЕРБАНК «ЛАРГА»

ПАМЯТНИК В. И. ЛЕНИНУ

ПАМЯТНИК СВЯТИТЕЛЮ НИКОЛАЮ ЧУДОТВОРЦУ

ПАМЯТНИК АНГЛИЙСКОМУ МОРЕПЛАВАТЕЛЮ ЧАРЛЬЗУ КЛАРКУ

ПАМЯТНИК ВОИНАМ СОВЕТСКОЙ АРМИИ

ПАМЯТНИК ВИТУСУ БЕРИНГУ

МЕМОРИАЛ ПАМЯТИ ПОГИБШИХ МОРЯКОВ

КАМЧАТСКИЙ КРАЕВОЙ ОБЪЕДИНЕННЫЙ МУЗЕЙ

HOSTELKAM24

ОТЕЛЬ «ГОРА»

СКВЕР СВОБОДЫ

МЕМОРИАЛЬНЫЙ КОМПЛЕКС «БРАТСКАЯ МОГИЛА ЗАЩИТНИКОВ Г. П.-К. КАМЧАТСКОГО ОТ НАПАДЕНИЯ АНГЛО-ФРАНЦУЗСКОЙ ЭСКАДРЫ В 1854 Г.»

СТЕЛА «ГОРОД ВОИНСКОЙ СЛАВЫ»

Никольская Сопка

ПАМЯТНИК В ЧЕСТЬ ОБОРОНЫ ПЕТРОПАВЛОВСКОГО ПОРТА ОТ НАПАДЕНИЯ АНГЛО-ФРАНЦУЗСКОЙ ЭСКАДРЫ В 1854 Г. «СЛАВА»

ПАМЯТНИК ГЕРОЯМ 3-И БАТАРЕИ ЛЕЙТЕНАНТА АЛЕКСАНДРА МАКСУТОВА

МАКЕТ «СМЕРТЕЛЬНОЙ» 3-И БАТАРЕИ ЛЕЙТЕНАНТА АЛЕКСАНДРА МАКСУТОВА

Музей истории АО «Океанрыбфлот»

Авачинская бухта



- УСЛОВНЫЕ ОБОЗНАЧЕНИЯ**
- Районные центры
 - Населённые пункты
 - Природные парки, заказники
 - Заповедники
 - Дороги
 - Вулканы




Фото: А. Павлов, С. Горюнов, Т. Сибриж, Р. Базилкин, А. Резников, Е. Сафонова, О. Орлова, В. Глазов, Е. Манаев, И. Ивашев, Ю. Калинин, Я. Писун, П. Александр, А. Терещенко, Ю. Калинин, О. Логвинев, Камчатка Explorer



Туры и экскурсии по Камчатке

Доверяйте
свой ОТДЫХ
ПРОФЕССИОНАЛАМ

www.kam.travel



ООО «КБП»

Адрес:
ПЕТРОПАВЛОВСК-КАМЧАТСКИЙ
пр. ПОБЕДЫ, 49/1, 1 ЭТАЖ

Тел.: +7 (4152) 444-111,
+7 (4152) 297-100,
+7-902-461-41-11
kamtravel@mail.ru

Реклама

гостиница
Гейзер

- 42 гостиничных номера с видом на Авачинскую бухту и город
- В стоимость проживания включён завтрак
- Во всех номерах Wi-Fi
- Зал для проведения семинаров и деловых встреч, офис-центр
- Круглосуточно – служба размещения
- Вызов такси, трансфер из аэропорта
- Парковка для автомобилей, прачечная, факс, камера хранения



Администратор

+7 (4152) 41-95-70, +7 (4152) 22-82-29
г. Петропавловск-Камчатский, ул. Топоркова, 10

www.geyser-hotel.ru | kam-gejzer@yandex.ru

Реклама



Гостиница
РУССО-БАЛТ
СЕВЕРНЫЕ ПРИКЛЮЧЕНИЯ



Роскошь уединения!



Администратор +7-914-621-3570
Бронирование kamchatka@russo-balhotel.com
www.russo-balhotel.com

Порядковый номер в Федеральном перечне: 550024425

Реклама

РЕЦЕПТЫ КАМЧАТСКОЙ КУХНИ

Шеламайник с икрой

Стебли, молодые листья и корни шеламайника измельчить ножом, смешать с сушёной икрой, добавить нерпичий жир. И кушанье готово.



Горячий паштет из лосося

1 кг очищенного лосося нарезать кусочками и обжарить с измельчённой луковичей на 2 ложках растительного масла под крышкой до полуготовности. Добавить 1/3 стакана белого вина, две ложки уксуса и немного воды, соль, лавровый лист, перец. Довести до кипения. Вынуть рыбу, оставить остужаться. Процедить бульон, в котором варилась рыба. Из половины приготовленной рыбы сделать фарш. Оставшуюся часть рыбы и фарш выложить на слоёное тесто, добавить процеженный бульон, накрыть вторым листом слоёного теста и смазать сырым яйцом. Запекать в духовке при температуре 180° 30-40 минут.

В это время приготовить соус. 250 граммов очищенного лосося нарезать кусочками, обжарить с измельченной половиной луковичи на двух ложках растительного масла до готовности. Остудить, добавить половину французской булки, перец, мускатный орех. Измельчить, добавить половину стакана густых сливок. Паштет готов, осталось сервировать его на ваше усмотрение.



© Kamchatka Explorer

Рыбные котлеты

Мясо целой рыбины лососёвых видов отделить от костей и кожи, истолочь вместе с черемшой в берёзовом корыте пестом или камнем. Одновременно отварить картофель в мундире, истолочь.

Рыбный фарш разделить на 2-3 части, сделать из него лепёшки, в середину каждой из них положить картофельное пюре. Края лепёшки из фарша соединить – получится как бы большая котлета. Уложить в противень эти котлеты, предварительно смазав его нерпичьим жиром, и поставить в духовку.



Лосось солёно-мороженный

Лосось (нерку, чавычу) разделяют на пласты, причём разрезают со стороны спинки, хребет выбрасывается. Берётся 60 % крупной соли, 40 % сахара и добавляется консервант (1 г на 1 кг соли).

Через сутки соль смывается тузлуком, каждый пласт заворачивается в пергамент – и на холод.



Кылыкил

Кылыкил, или, как его ещё называют, толкуша, – это традиционное блюдо коряков, аборигенов севера Камчатки. Это салат из рыбы (обычно лосося) и ягод шикши, заправленный нерпичьим жиром. Иногда в него добавляют картофель.

Мясо свежевывловленного лосося отварить, остудить, освободить от костей. Смешать кусочки отварной рыбы с ягодами шикши и залить свежерафинированным нерпичьим жиром. Добавить отварной картофель кубиками.

Камчадалы говорят, что от этого кушанья люди набирают вес, молодеют, щёки их начинают лосниться.



Крабы с огурцами под сметаной

300–450 г свежераварёного или консервированного мяса краба, 2–3 свежих или солёных огурца, пучок зелёного или головка репчатого лука, яйцо, 2–4 столовые ложки сметаны, соль – по вкусу.

Мясо краба нарезать кусочками или разобрать на волокна. Огурцы очистить, нарезать мелкими ломтиками, лук нашинковать, добавить яйцо. Всё перемешать, залить сметаной, посыпать зеленью.



АРТИШОК
РЕСТОРАН БАНКЕТ-ХОЛЛ
**ПРОВЕДЕНИЕ
МЕРОПРИЯТИЙ:**
банкетов, свадеб, вечеринок
КУХНЯ РУССКО-ЕВРОПЕЙСКАЯ
Телефон: +7 (4152) 22-11-00
Адрес: ул. Абеля, 41, 3 эт.
МИНИ-ОТЕЛЬ ХОСТЕЛ «ПОЛУОСТРОВ»

Реклама

**КАФЕ
RANTA**
* Нафе Ранта
ДОСТАВКА
САМОВЫВОЗ
32-00-00
+7 (963) 832-00-00
ranta.pk@bk.ru
г. Петропавловск-Камчатский, ул. Топоркова, 1е

Реклама

КАМЧАТКА
Ramen
NOODLE
BAR
+7 (4152) 350-502
* Камчатка Рамен
г. Петропавловск-Камчатский, пр. 50 лет Октября, 16

Реклама

📍 ВУЛКАНЫ

– это визитная карточка Камчатки. Во всём мире найдётся немного людей, слышавших о полуострове на востоке России и не ассоциирующих его с огнедышащими сопками.



Авачинский вулкан (2 741 м)

– постоянное место паломничества тысяч туристов из разных стран и регионов. И это не случайно. Удивительный ландшафт подножия Авачинского не оставляет равнодушным никого. Здесь среди гигантских валунов простираются поля альпийской растительности. Синие, красные, жёлтые, белые цветы яркой радугой расцветивают скальный пейзаж. Каждый год в третью пятницу августа на Аваче проходит официальный праздник Камчатского края – День вулкана – с массовыми восхождениями. Восхождение на Авачинский вулкан специальной подготовки не требует. От подножья до самого кратера можно подняться при хорошей подготовке часа за три-четыре. Одеться следует тепло, поскольку даже летом на вершине Авачинского дует пронизывающий ветер и возможны промозглые туманы.

Добраться до Авачинского вулкана можно также на высокопроходимых машинах по руслу Сухой речки.



 **47 км** ★☆☆☆ – ★★★★★ **1-2 ДНЯ**



Корякский вулкан (3 456 м)

От Авачинского Корякский вулкан отделён седлообразной долиной, в верхней части переходящей в Авачинский перевал. Подъём на Корякский, в отличие от его соседей, требует специальной подготовки и снаряжения. При организации маршрута лучше воспользоваться услугами профессиональных проводников, а сам маршрут необходимо зарегистрировать в спасательных службах региона.



 **47 км** ★★★★★ **2-3 ДНЯ**



Вилючинский вулкан (2 171 м)

Вилючинский вулкан считается потухшим. У подножья – относительно небольшой, но крайне живописный водопад, а с вершины исполина открывается панорама Авачинской бухты.

Для того чтобы прогуляться по склонам Вилючинского, необходимо подняться по крутой осыпи на левую сторону каньона, прямо перед водопадом, и дальше, по снежинку, в обход склона горы до характерных травяных «пятачков». Летом подъём на вершину совершают по северо-западному склону, чтобы затем по центральной части подняться до снежного пояса, который преодолевают по центральному кулуару, обрамлённому вертикальными скалами. Подъём занимает 5-6 часов. Важно, что на участках со снежинками и льдами страховка обязательна.

В начале лета, когда Вилючинский ещё покрыт снегами, можно пройти также зимним маршрутом – по северо-восточному гребню: скалистый гребень легко угадывается и выводит прямо к вершине. Однако когда растает снег, камни разрушенного гребня расползаются в разные стороны, и ходить по ним очень опасно.

 **80 км** ★★☆☆ – ★★☆☆ **1-2 ДНЯ**



© Р. Бавыкин




Ключевской вулкан, или Ключевская Сопка (4 750 м),

буквально окружён другими вулканами: вулкан Камень – 4 585 м, вулкан Ушковский – 3 943 м, вулкан Крестовский – 4 057 м, вулкан Безымянный – 2 882 м, вулкан Острый Толбачик – 3 672 м, вулкан Плоский Толбачик – 3 085 м, вулкан Овальная Зимина – 3 081 м, Острая Зимина – 2 743 м, вулкан Большая Удина – 2 921 м. И чуть особняком стоит совсем уж труднодоступный вулкан – Шивелуч (3 283 м), самый северный действующий вулкан Камчатки. Ежегодно эти места посещает чуть более 1 000 человек. Из них лишь несколько десятков предпринимают попытку восхождения на Ключевской вулкан. Ещё меньше достигают его вершины. Ведь эта «забава» – не просто активное времяпрепровождение с рюкзаком за плечами, а настоящее экстремальное путешествие. Вам обязательно нужно обладать хорошей физической формой, быть готовым к серьёзным трудностям, соблюдать технику безопасности при движении в горах и, конечно, не пытаться взойти туда без опытного гида, не раз до вас побывавшего на этой вершине.

Классических восхождений на Ключевскую, по сути, всего три. Всё остальное – уже излишества. Первый вариант – самый простой по восхождению, но самый сложный в плане подхода, это штурм вершины из базового лагеря на перевале Вулканологов, между вулканами Ключевской и Камень. Второй способ – восхождение в альпийском стиле (когда участники несут всё снаряжение с собой, переходя из лагеря в лагерь, не тратя времени на акклиматизацию и заброски) от сейсмостанции Апахончич, куда можно добраться на вездеходном транспорте из п. Ключи. Третий способ аналогичный второму, только начинается он от сейсмостанции Подкова. Однако последние два варианта восхождения скорее подходят для чистой воды альпинистов, для которых главное – это сама гора, а не красота вокруг.

Помимо Ключевской Сопки, парк «Ключевской», входящий в объединение «Вулканы Камчатки», насчитывает немало мест, заслуживающих внимания искушённого туриста. На его территории находятся 7 памятников природы: Бараньи Скалы на реке Студёной, Камень Амбон, Ущелье Изваяний, Каменная Поленница вулкана Безымянный, Поляна эдельвейсов, Северные и Южные прорывы Большого трещинного Толбачинского извержения 1975-1976 годов, а также Козыревский Дол. Все эти места пока ещё труднодоступны из-за своей удалённости и отсутствия подъезда к ним.

 **650 км** ★★☆☆ **4-7 ДНЕЙ**



© Д. Будыков



© М. Фесюнов

Вулкан Горелый (1 828 м)

представлен двумя крупными постройками: древней щитообразной, чья вершина венчается 13-километровой кальдерой, и современной – типа сложного стратовулкана. Современная постройка занимает площадь в 150 километров и располагается в центре кальдеры. Ее вершина обрамляется цепочкой кратеров, а на склонах отмечается около 30 шлаковых конусов. Своеобразный рельеф этих мест буквально погружает в фантастические миры. Сходство с лунным пейзажем добавляет почти полное отсутствие растительности и вообще какой-либо жизни.

Абсолютная высота Горелого – 1,828 километра. На его вершине насчитывается 11 кратеров, один из которых заполняет кислотное озеро. Восхождение на Горелый для туриста представляет большой интерес, так как вулкан очень живописен. От дороги, которая проходит на высоте около тысячи метров над уровнем моря, можно подняться ко всем кратерам и без проблем пройти по многочисленным хребтам.



114 км ★☆☆☆ – ★★☆☆ 1-2 ДНЯ

🏠 🧑‍🦺 🦜 🦅 🦉

Вулкан Ичинский (3 621 м)

– типичный стратовулкан, сложенный лавовыми потоками, переслаивающимися с обломочным материалом. Горные породы в нём отличаются довольно кислым составом: это андезиты, андезито-дациты и дациты. Ичинский вулкан сравнительно молодой. Он начал формироваться каких-нибудь 10–15 тыс. лет тому назад, а отдельные вспышки его деятельности происходили уже в историческое время. Теперь же вулкан проявляет свою активность только сольфатарами и фумарольными струями. Сольфатары с мощными паровыми струями выходят на северном склоне на высоте около 3 тыс. м в ледяной котловине, окрашенной налётами серы. Фумаролы выходят также на северо-восточном склоне на высоте 2200 м из трещин в андезитах древней соммы вулкана. Во впадинах, подпруженных лавовыми потоками, у подножия Ичинского вулкана образовались озёра Кетачан, Ангре, Арбунат и Тымкычтыгын. Примерно в 10 км от подножия вулкана, на одном из притоков реки Бабав, находится небольшой водопад, состоящий из двух высотных площадок. Особенно эффектен он в августе, когда его берега покрыты зеленью, а вода, особенно после дождей, приобретает молочно-белую окраску из-за большого содержания механических примесей.

420 км ★☆☆☆ – ★★☆☆ 1-7 ДНЕЙ

🏠 🧑‍🦺 🦜 🦅 🦉 🍀



Плоский Толбачик (3 085 м, действующий)

и Острый Толбачик (3 672 м, потухший) расположены в центральной части Камчатки. Плоский Толбачик и Острый Толбачик находятся настолько близко друг к другу, что со стороны выглядят как один вулкан с острой и плоской частями.

В ноябре 2012 года произошло новое грандиозное извержение, которое специалисты окрестили Трещинным Толбачинским извержением имени 50-летия Института вулканологии и сейсмологии ДВО РАН. Извержение сопровождалось мощным фонтанированием лавы, интенсивным излиянием лавовых потоков и пепловыми выбросами.

Сегодня можно наблюдать, как изменился рельеф Толбачинского Дола – появились целые поля, представляющие собой нагромождения лавы высотой до 15 метров.

Если вам интересно узнать, как примерно выглядит Марс, то, путешествуя по следам Толбачинского извержения, вы можете увидеть это своими глазами!



600 км ★☆☆☆ 4 – 6 ДНЕЙ

🏠 🧑‍🦺 🦜 🦅 🦉

Вулкан Мутновский (2 323 м)

– один из древнейших вулканов Камчатки. Гора-исполин представлена четырьмя слившимися конусами, вершины которых в различной степени разрушены вулканической деятельностью разного характера. На западных склонах тысячелетия назад возникли два частично перекрывающих друг друга кратера, напоминающие восьмёрку. Их диаметр 1,5-2 километра, а глубина от 300 до 600 метров. Все современные кратеры слиты в единую воронку с сильно изломанным ледником, стекающим с южного склона, и множественными фумарольными полями. Богаты фумаролами и выходами термальных вод и внешние склоны.

На Мутновском вулкане можно увидеть парогазовые струи, выходы которых обрамлены вулканической серой. Над некоторыми из них наблюдаются серные купола высотой до 2,5 метра и диаметром до 5 метров. Ближе к реке Вулканной можно увидеть водяные и грязевые котлы. Сама река Вулканная, прорезая дно и западные стенки северного кратера, на выходе образует мощный 80-метровый водопад, а ниже формирует глубокий каньон – Овраг Опасный. Каньон и водопад придают вулкану уникальную эстетическую ценность и наряду с другими критериями ставят его в ряд памятников природы мирового значения.

По серпантинной дороге, начинающейся на территории Мутновской ГеоТЭС, между главным зданием и озером Утиных источников можно подняться мимо сопки Скалистой – Двугорбой до широкого перевала между Двугорбой и Мутновкой. Отсюда, на юго-запад, в обход хребта Отходящего, ведёт тропа к каньону Опасному. Мимо водопада, по снежникам, лежащим в провале склона вулкана, можно подняться к леднику в первом большом кратере. Далее – в обход мощных фумарол, по гребню над рекой – в верхний активный кратер с ледниковым озером.

Восхождение на Мутновский вулкан специальной подготовки не требует. Тем не менее отправляться туда неподготовленным и без профессионального проводника не стоит. Важно помнить, что любой маршрут по вулканам Камчатки следует зарегистрировать в спасательных службах.

 **125 км** ★☆☆ **1, 2-3 ДНЯ**



© Kamchatka Explorer



Вулкан Карымский © В. Зыков

Карымский вулкан (1 536 м)

Площадь кальдеры Карымского вулкана 12 км², диаметр 5 километров. Венчает вулкан кратер, который углубляется примерно на 100 метров. Сопка лежит в зоне сейсмической опасности, поэтому для посещения действуют определённые ограничения, в том числе касающиеся транспортной доступности. На автомобиле до подножья не проехать. Обычно для любителей отдыха на Камчатке организуют поездки с заброской на вертолёт. Затем гости отправляются в поход по кальдере. Судя по отзывам путешественников, наиболее красочный пейзаж сопки виден со стороны Малого Семячика, особенно если расположиться на гребне кальдеры вулкана Двор. Последнее извержение случилось в апреле 2021 года. Тогда исполин выбросил облако пепла на высоту в 8 километров.

 **122 км** ★☆☆ **1, 2-3 ДНЯ**



© В. Бондаренко

Вулкан Бакенинг (2 278 м)

Этот исполин находится на востоке Камчатки. Он является водоразделом крупных рек полуострова: Камчатки, Авачи и Быстрой. Это некий центр края. Он расположен на стыке Валагинского и Ганальского хребтов, на границе между Елизовским и Мильновским районами. Причислен к стратовулканам. Это значит, что вулкан состоит из множества слоёв застывшей лавы и пепла. Извержения таких исполинов чаще всего носят взрывной характер. Раньше вулкан звали Баканг, что означает «некрытый шалаш или амбар». По преданиям коренных народов края, на Бакенинге живут духи, которыми управляют тёмные силы. Они пугают людей криками, взрывами и камнепадами. Исполин считается потухшим.

101 км ★☆☆ – ★★☆☆ 1, 3 – 7 ДНЕЙ



© С. Краснощеков

Вулкан Ильинский (1578 м)

Расположен на юге Камчатки, у северо-восточного берега Курильского озера. Относится к действующим. Это сложный стратовулкан. Он состоит из двух построек – древней и современной. Склоны ровные. Вершина – двойной, разрушенный кратер. Северо-восточный склон конуса осложнён воронкой взрыва. Она образовалась во время последнего извержения, которое случилось в 1901 году. На северном склоне берёт начало одноимённая река, а на южном – её приток, ручей Ветвистый.

199 км ★☆☆ – ★★☆☆ 1, 3 – 7 ДНЕЙ



© Kamchatka Explorer

Вулкан Ксудач (1079 м)

Расположен на юге Камчатки к западу от побережья Тихого океана. Включён в Список Всемирного и культурного наследия ЮНЕСКО. Всю восточную часть кальдеры исполина занимают два озера – Ключевое и Нижнее. На поверхности Ключевого плавают колонии термофильных водорослей. Заросли ольхового стланика, луга и тундры, шлаковые склоны, оголённые экзотризии в сочетании с озёрами и кратерными воронками придают природному комплексу неповторимый колорит.

159 км ★☆☆ – ★★☆☆ 1, 2 – 7 ДНЕЙ



Ксудач. © А. Маслов

Кроноцкий вулкан (3527 м)

Расположен на берегу Кроноцкого озера. С юго-восточной стороны – побережье Тихого океана. В переводе с ительменского языка название означает «высокая каменная гора». Со всех сторон корпус Кроноцкого вулкана изрезан промоинами, их ещё называют барранкосами. По ним с вершины спускаются ледниковые языки. Всё подножье покрыто густым лесом, заполненным каменной берёзой. Неподалеку можно встретить огромное количество живности: птиц, насекомых, грызунов, плотоядных и т. д.

279 км ★★☆☆ 1, 3 – 7 ДНЕЙ



Вулкан Кроноцкий © В. Зынов



© Р. Мельник

Вулкан Хангар (2000 м)

Находится в южной части Срединного хребта полуострова. Это труднодоступная гора, восхождение осложнено сыпучими склонами. Вулкан со всех сторон окружён истоками реки Колпаковой. Долгое время Хангар не подавал признаков деятельности, но при этом он считается потенциально активным. Последнее извержение было в начале XVII века. В результате образовался кратер-кальдера шириной в два километра. Сухая часть представляет собой лес, основное место занимает красивое озеро. Склоны кальдеры имеют выходы обсидиана. Этот материал люди используют как отделочный камень.


205 км
★☆☆
1, 3 - 7 ДНЕЙ



© А. Маслов

Малый Семячик (1560 м)

Один из действующих камчатских стратовулканов и один из самых труднодоступных. Самая опасная вершина вулкана находится на юге, называется Кайно Семячик. В ней есть несколько кратеров, включая активный кратер Троицкого. Его глубина составляет примерно 300 метров. Внутри находится удивительное геологическое образование – озеро Зелёное. Оно меняет цвет в зависимости от количества серы. От Петропавловска до вулкана примерно 130 км, поэтому проще всего туда добираться на вертолётё.


136 км
★☆☆
1, 3 - 7 ДНЕЙ



Ключевской вулкан © Ю. Калинин

ОСОБО ОХРАНЯЕМЫЕ ПРИРОДНЫЕ ТЕРРИТОРИИ

КГБУ Природный парк

Вулканы Камчатки

Адрес: 684000, Камчатский край, г. Елизово, ул. Завойко, д. 33

Телефон: 8-984-160-04-90

E-mail: visit@park-vulcany.ru

Сайт: <https://vulcanikamchatki.ru/>

График работы: пн. – пт. с 09:00 до 18:00 (перерыв 13:00–14:00)

Выдача разрешений и приём заявок на посещение

территории парка, график работы: пн. – сб. с 09:00 до 18:00,

вс. с 09:0 до 16:00 (перерыв 13:00–14:00)



**КРОНОЦКИЙ
ЗАПОВЕДНИК**

Кроноцкий государственный биосферный заповедник

Адрес: 684000, Россия, Камчатский край,

г. Елизово, ул. Рябикова, 48.

Телефон: 8 (415-31) 7-39-05

E-mail: zapoved@kronoki.ru

Отдел экологического просвещения и развития

познавательного туризма: 8 (415-31) 7-16-52

График работы: пн.-пт. с 09.00 до 18.00



НАЦИОНАЛЬНЫЙ ПАРК

**КОМАНДОРСКИЕ
ОСТРОВА**

Национальный парк «Командорские острова»

Адрес: 684500, Камчатский край, Алеутский район,

с. Никольское, 50 лет Октября, дом 31

Тел.: +7(41547) 22-225. График работы: с 9.00 до 18.00

По вопросам сотрудничества в научной сфере, проведения научных работ

обращаться по тел.: +7(41547) 22-183 или по e-mail: eumetopias@mail.ru

Отдел охраны: тел. +7(41547) 22-155 или e-mail: ostrova.ohrana@gmail.com

Шаман Камчатки
Алексей Жирков
представляет
ительменское
стойбище

АМНЭЛ*

* сказка



Дорогие жители нашей многоликой Родины, большой вам привет от ительменов полуострова! Приглашаем вас в гости – в сказочную страну первобытной природы, величественных вулканов, бескрайнего океана, древней культуры, забавных обычаев и таинственных обрядов.

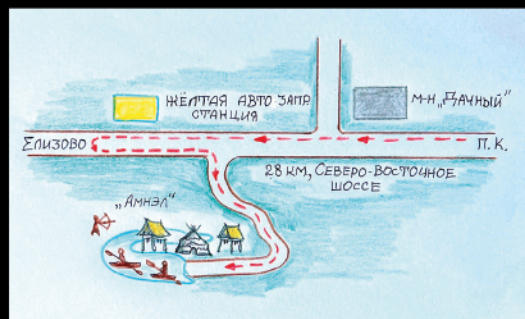
Стойбище «Амнэл» создано для постижения красоты нашего полуострова через шутки и смех, песни и танцы, поэзию и ремёсла, сказки и легенды Великого Севера.

В стойбище проходят ритуалы, обряды очищения, добывания священного огня для жирника, игры, камлания, путешествия на небеса в поисках Полярной звезды и боевой шаманский танец с гарпунами.

На обед гостям подают ительменские яства: нерпичий жир, юколу, уху с черемшой, сушёные ягоды.

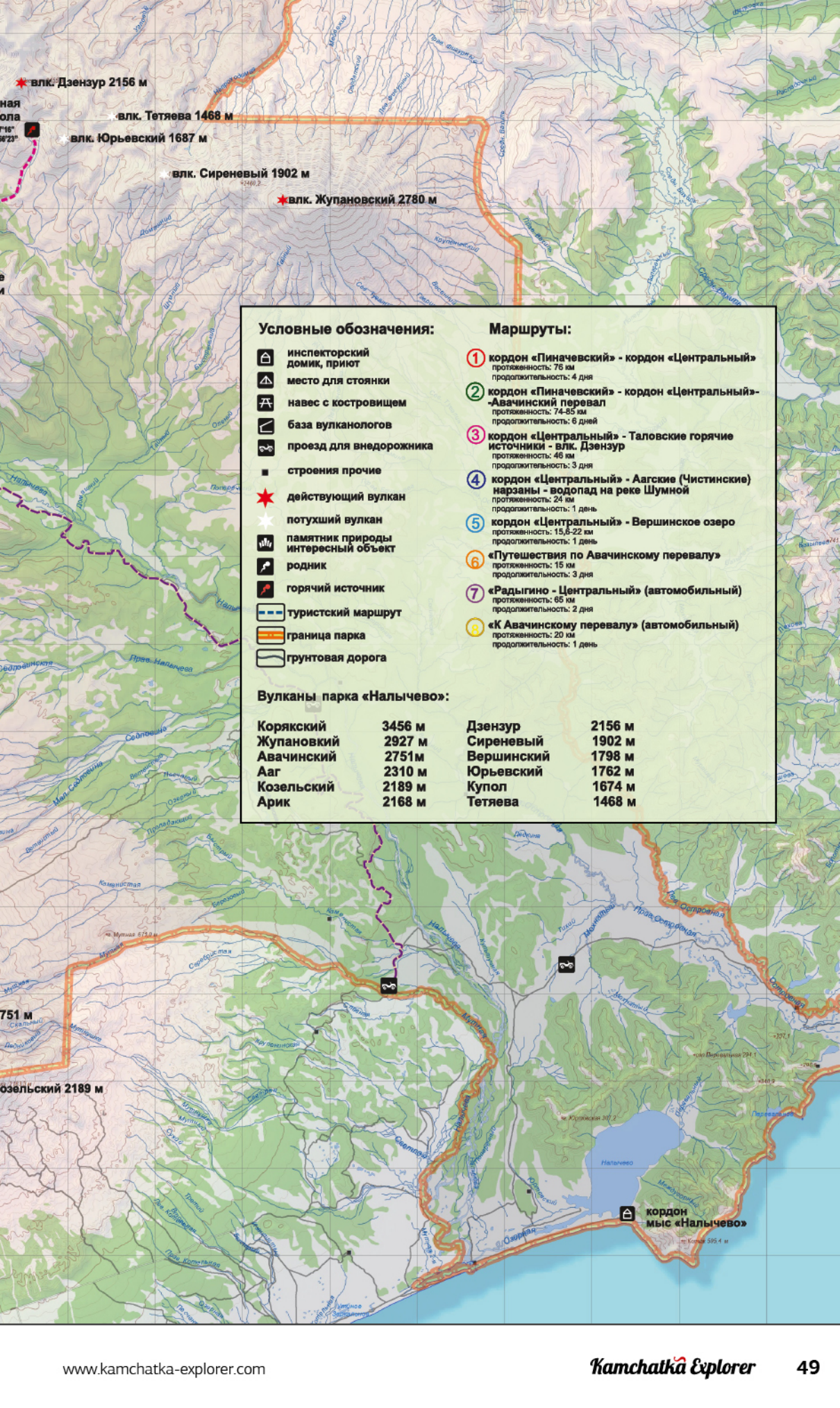
*Новый день начинается с Камчатки!
Новая Россия начинается с Любви!*

Мы находимся на 28 км Северо-Восточного шоссе (напротив магазина «Дачный» в сторону аэропорта). Добро пожаловать в Сказку!



☎ 8-914-991-2188
 ☎ 8-914-788-0660
 ✉ VOCALOTERAPY1976@GMAIL.COM





* влк. Дзензур 2156 м
 влк. Тетяева 1468 м
 влк. Юрьевский 1687 м
 влк. Сиреневый 1902 м
 * влк. Жупановский 2780 м

Условные обозначения:

- инспекторский домик, приют
- место для стоянки
- навес с костровищем
- база вулканологов
- проезд для внедорожника
- строения прочие
- действующий вулкан
- потухший вулкан
- памятник природы
- интересный объект
- родник
- горячий источник
- туристский маршрут
- граница парка
- грунтовая дорога

Маршруты:

- ① кордон «Пиначевский» - кордон «Центральный»
протяженность: 76 км
продолжительность: 4 дня
- ② кордон «Пиначевский» - кордон «Центральный» -
Авачинский перевал
протяженность: 74-95 км
продолжительность: 6 дней
- ③ кордон «Центральный» - Таловские горячие
источники - влк. Дзензур
протяженность: 46 км
продолжительность: 3 дня
- ④ кордон «Центральный» - Аагские (Чистинские)
нарзаны - водопад на реке Шумной
протяженность: 24 км
продолжительность: 1 день
- ⑤ кордон «Центральный» - Вершинское озеро
протяженность: 15,6-22 км
продолжительность: 1 день
- ⑥ «Путешествия по Авачинскому перевалу»
протяженность: 15 км
продолжительность: 3 дня
- ⑦ «Радыгино - Центральный» (автомобильный)
протяженность: 65 км
продолжительность: 2 дня
- ⑧ «К Авачинскому перевалу» (автомобильный)
протяженность: 20 км
продолжительность: 1 день

Вулканы парка «Налычево»:

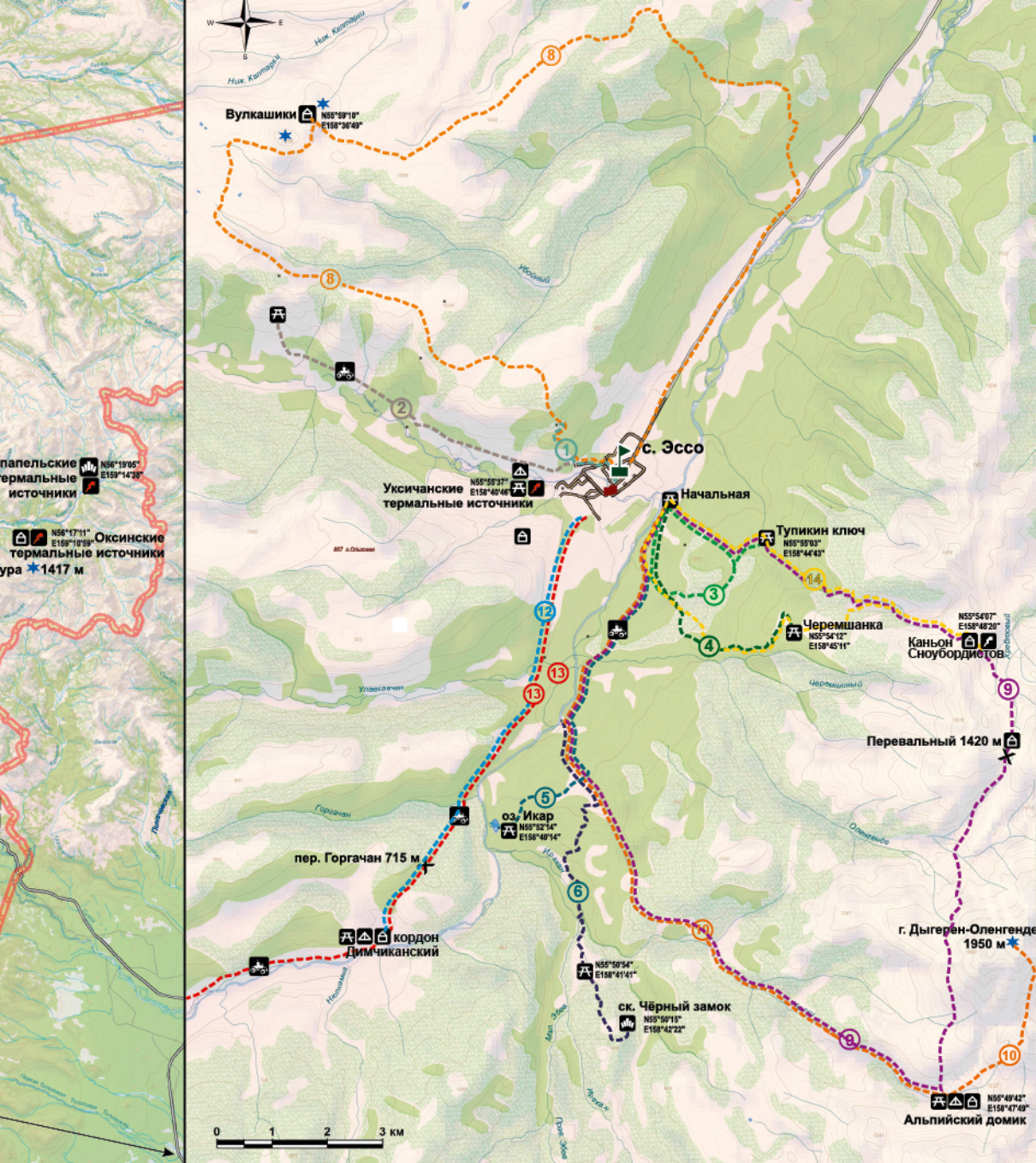
Корякский	3456 м	Дзензур	2156 м
Жупановский	2927 м	Сиреневый	1902 м
Авачинский	2751 м	Вершинский	1798 м
Ааг	2310 м	Юрьевский	1762 м
Козельский	2189 м	Купол	1674 м
Арик	2168 м	Тетяева	1468 м

кордон мыс «Налычево»

СХЕМА, МАРШРУТЫ

ПРИРОДНЫЙ ПАРК «БЫСТРИНСКИЙ»





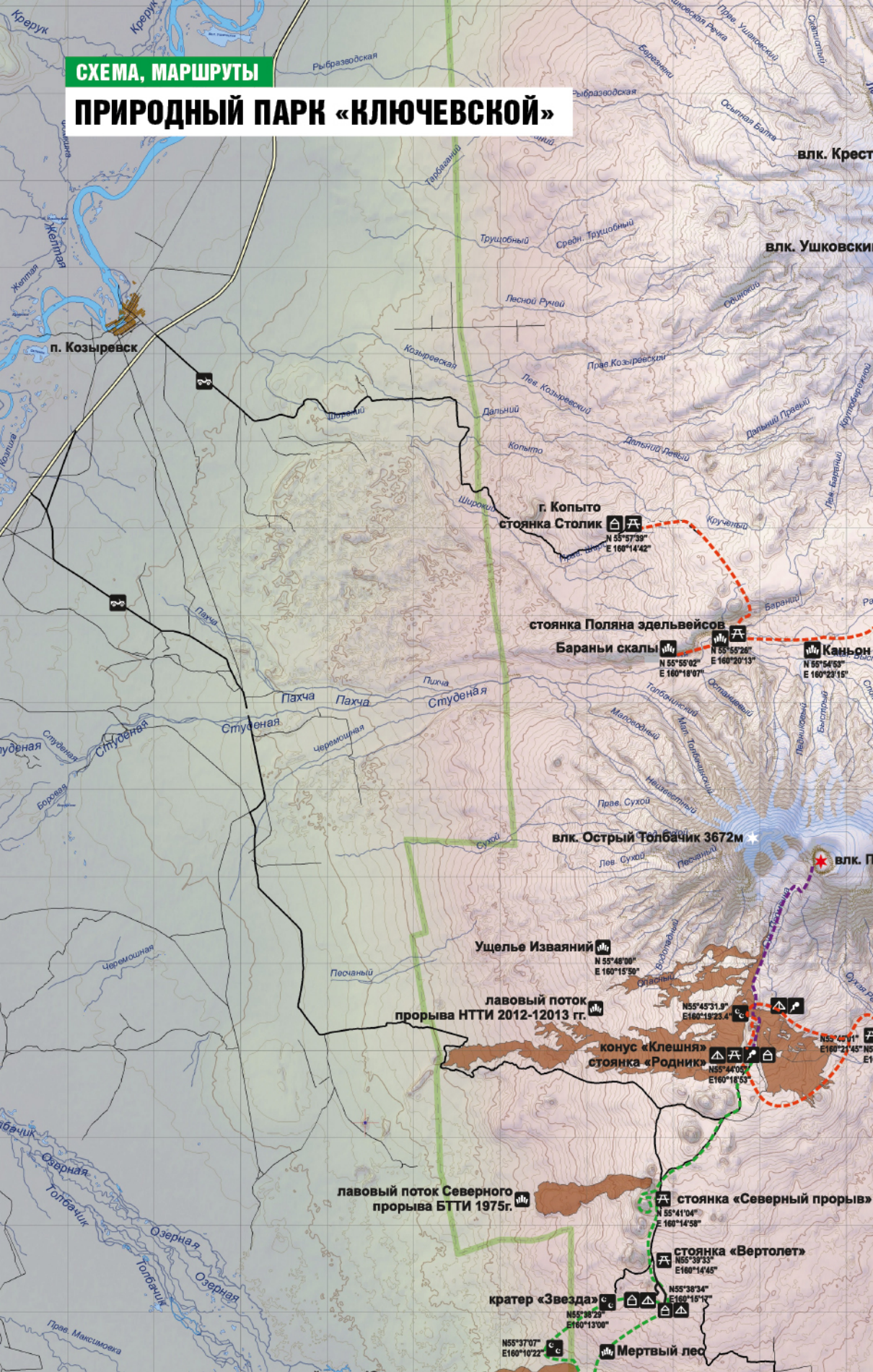
Условные обозначения:

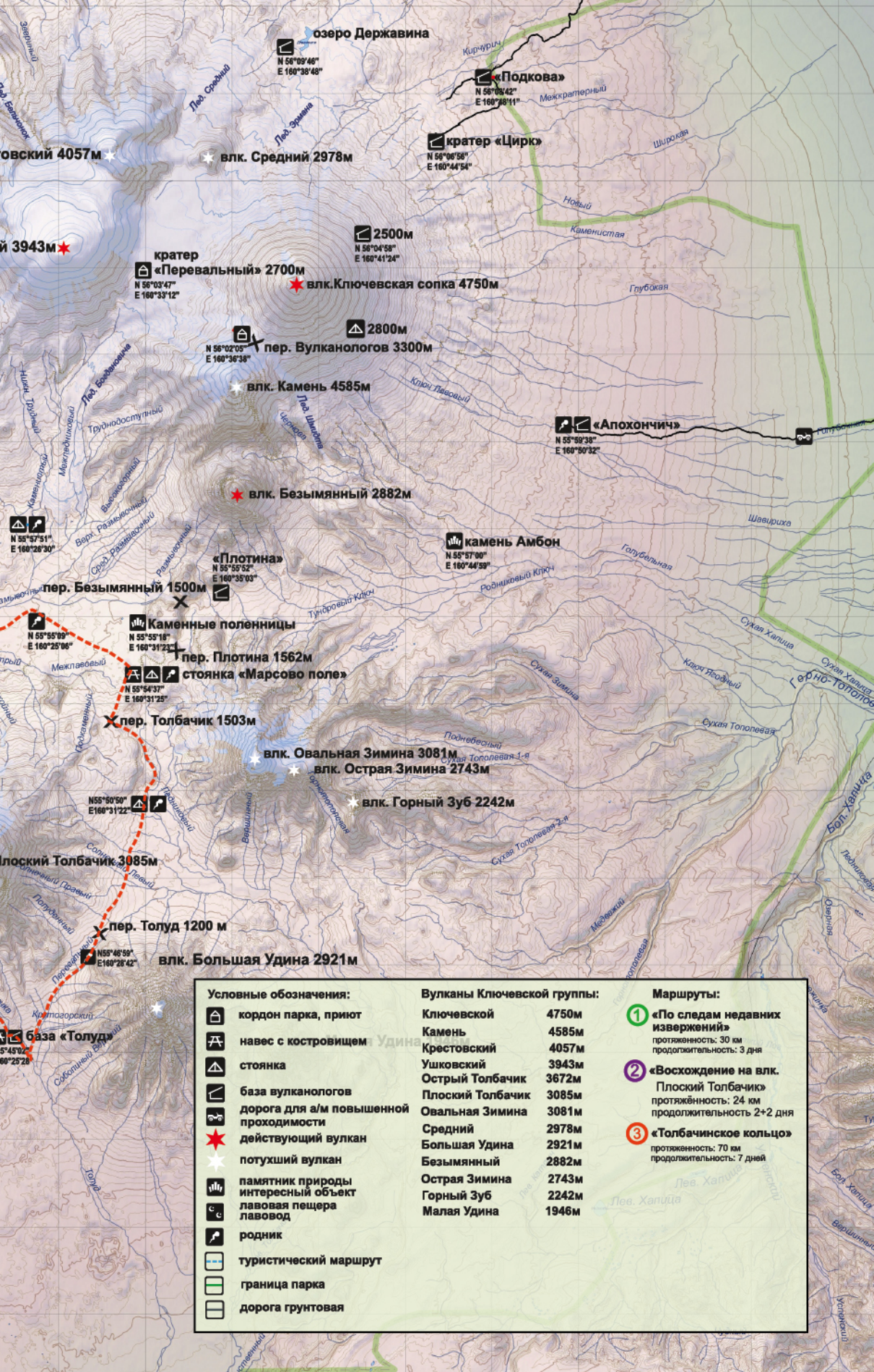
- инспекторский домик, приют
- место для кемпинга
- беседка, навес с костровищем
- визит-центр, офис парка
- проезд для внедорожника
- строения прочие
- действующий вулкан
- потухший вулкан
- памятник природы, достопримечательность
- родник
- термальный источник
- туристский маршрут
- граница парка
- грунтовая дорога
- шоссе гравийное

Маршруты:

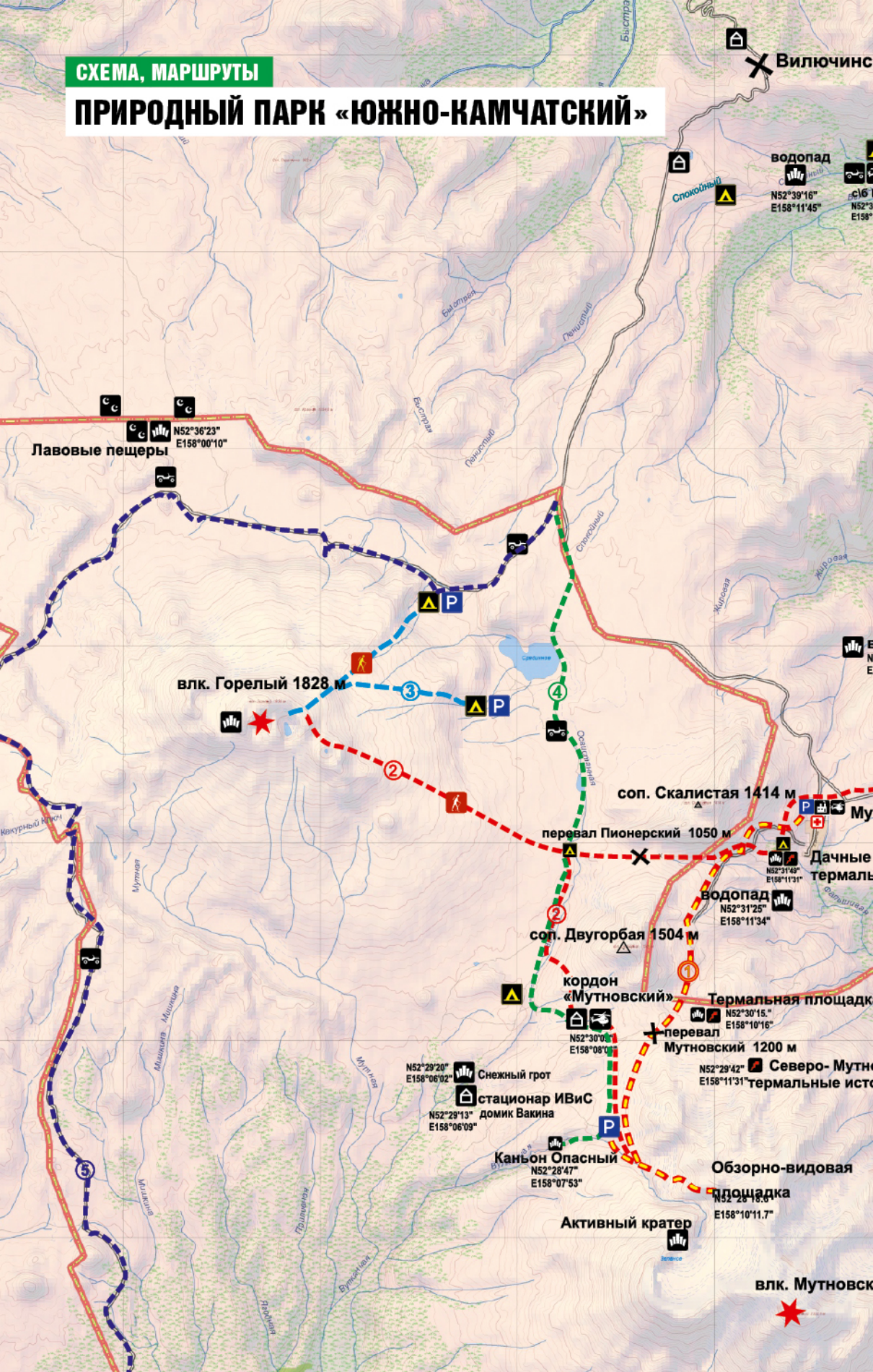
- 1** «Эссо – Пионерская сопка»
протяженность: 2 км (радиальный)
продолжительность: 3 часа
- 2** «Эссо – Белые скалы»
протяженность: 5 км (радиальный)
продолжительность: 4 часа
- 3** «Эссо – Тупикин ключ»
протяженность: 9 км (кольцевой)
продолжительность: 5 часов
- 4** «Эссо – р. Черемшанка»
протяженность: 6 км (радиальный)
продолжительность: 6 - 7 часов
- 5** «Эссо – озеро Икар»
протяженность: 8 км (радиальный)
продолжительность: 7 - 8 часов
- 6** «Эссо – Черный замок»
протяженность: 13 км (радиальный)
продолжительность: 8 - 10 часов
- 7** «Эссо – оз. Илмаган»
(автомобильный, велосипедный)
протяженность: 41 км (радиальный)
продолжительность: 1 день
- 8** «Вулкашки»
протяженность: 33 км (кольцевой)
продолжительность: 2 - 3 дня
- 9** «Синегорье»
протяженность: 39 км (кольцевой)
продолжительность: 3-4 дня
- 10** «Эссо – вулкан Дыгирен-Оленгендэ – Эссо»
протяженность: 40 км (в том числе 4 км восхождение радиально)
продолжительность: 2 - 3 дня
- 11** «Эссо – озеро Гаямаки – Эссо» (летний)
протяженность: 71 км
продолжительность: 5 дней
- 12** «Эссо – озеро Гаямаки – Эссо»
(зимний снеговой)
протяженность: 50 км
продолжительность: 3 дня
- 13** «Эссо – Ичинский вулкан – Кетачанский кордон»
протяженность: 140 км
продолжительность: 8 - 10 дней

ПРИРОДНЫЙ ПАРК «КЛЮЧЕВСКОЙ»





ПРИРОДНЫЙ ПАРК «ЮЖНО-КАМЧАТСКИЙ»



кий перевал 810 м

Вилючинские
термальные источники

Родниковая
4°09'
125°11'

перевал Тенуева 702 м

Жировские
термальные источники
N52°37'06"
E158°17'44"

Базальтовые
столбы

водопад

водопад

52°34'09"
158°12'51"

соп. Длинная 1152 м

Мутновская ГеоЭС

Мутновская ГеоЭС

ые источники

овские
очники

ий 2323 м

Условные обозначения:



строение, турбаза,
домик, приют



место для палаточного лагеря



электростанция



медицинский пункт



вертолётная площадка



проезд для внедорожника



действующий вулкан



потухший вулкан



памятник природы, интересный объект



лавовая пещера, лавовод



перевал



термальный источник



туристский маршрут



граница парка



грунтовая дорога



гравийная дорога



место парковки автомобилей

ГРАНИЦЫ ЮЖНО-КАМЧАТСКОГО ЗАКАЗНИКА





ЧТО ВЗЯТЬ С СОБОЙ НА КАМЧАТКУ?

Погода на Камчатке непредсказуема: в полдень может быть очень жарко, и вы будете чувствовать себя комфортно в футболке и шортах, но вечером, вероятно, опустится густой туман и сильно похолодает. Собираясь в летнее путешествие на Камчатку, примите к сведению наши рекомендации по экипировке:



Личная аптечка. Лекарства от боли, аллергии, расстройств желудка, перевязочные материалы всегда должны быть в личной аптечке. Кроме того, помните о своих хронических заболеваниях.



Трекинговые палки. Кто-то считает, что это модный аксессуар и от них нет толку, на самом деле есть, и большой. Если правильно ими пользоваться, то вы сможете разгрузить на них до 30 % нагрузки с ног и поясницы.



Плотная ветровка или непромокаемая куртка. Защитит от внешних воздействий: ветра, снега, дождя, тумана. Под куртку можно надеть термобелье, а в холод ещё несколько слоёв: флисовую кофту или лёгкий пуховик.



Рюкзак. В зависимости от сложности путешествия, рюкзак может быть маленьким (15 л) или большим в случае многодневного пешего похода.



Фляжка для воды. Все мы знаем, как вреден пластик для окружающей среды. Личная фляжка сократит количество мусора на нашей планете.



Пара комплектов сухой одежды. Берите термобельё, флис, тёплую кофту или лёгкий пуховик. Обязательно возьмите несколько пар носков.



Купальные принадлежности. Практически на всех маршрутах вам представится возможность искупаться в горячих источниках.



Репеллент. Его можно купить практически в любом магазине на Камчатке, но если вы предпочитаете конкретную марку, возьмите её с собой.



Трекинговая обувь. Рекомендуем также взять защитные геттоши и сушилки для обуви. Кроме того, лёгкие кроссовки на смену не будут лишними.



Флисовые перчатки. В горах холодно, а во время дождя – вдвойне. Флис же хорошо греет и быстро сохнет.



Нож, спички и фонарик. Опытные туристы без них за пределы города не выходят. Хорошо, если они вам экстренно никогда не пригодятся. Но лучше всегда быть подстрахованным.

А также прихватите хорошее настроение и оптимизм. В походе бывает холодно, мокро и некомфортно. Но стоит взобраться на вулкан, увидеть окружающее великолепие природы – и вы сразу забудете о неудобствах!

ГОРА МОРОЗНАЯ —

ОТЛИЧНОЕ МЕСТО ДЛЯ ЗИМНЕГО ОТДЫХА



Горнолыжный курорт «Гора Морозная» на Камчатке, по версии журнала National Geographic Traveler, вошел в список главных зимних курортов России.

Горнолыжный курорт «Гора Морозная» расположен по адресу: г. Елизово, ул. Олимпийская, 60 (в 37 км от Петропавловска-Камчатского и в 7 км от г. Елизово). Здесь открывается удивительная панорама действующих вулканов – Корякской и Авачинской сопки, покрытых ледниками и снежными шапками.

Освоение этого места началось в конце 70-х годов. С тех пор здесь был построен современный центр зимнего отдыха, включающий в себя шесть горнолыжных трасс различного уровня сложности. Перепад высот – 523 метра. Протяженность самой длинной трассы – 2 200 метров. Трассы пересекаются друг с другом, что позволяет делать переход с одного спуска на другой.

Сегодня это – самая посещаемая горнолыжка на Камчатке: ежегодно её склоны осваивают тысячи жителей и гостей полуострова, в том числе и иностранцы. Именно здесь базируется спортивная школа олимпийского резерва, а также тренируется сборная России по горнолыжному спорту.

В прокате базы предлагается большой выбор горных лыж – для любителей и профессионалов, сноуборды, снегокаты для детей и другое снаряжение. Если вы впервые встали на лыжи, то вам помогут уроки персонального тренера. К вашим услугам – медпункт, автостоянка и кафе.

Кстати, в конце 2019 года на базе завершилась установка автоматизированной системы искусственного снегообразования. Она состоит из 43 ружей, расположенных по двум основным трассам, двух стационарных вентиляторных пушек и пяти мобильных пушек. Они способны выдавать до 200 кубометров снега в час. Новая система способна продлить горнолыжный сезон

вплоть до июня, стабильно обеспечивая трассы искусственным снегом.


Кроме этого, теперь снежный покров основных склонов соответствует стандартам Международной федерации лыжного спорта (FIS). База готова к проведению соревнований российского и международного уровня по горнолыжному спорту.

Неподалёку от Горы Морозной расположено село Паратунка, известное своими термальными источниками. Здесь находятся отели и пансионаты, предлагающие водо- и грязелечение.

С 2019 года на трассах Морозной проводятся чемпионат и первенство России по горнолыжному спорту и ски-альпинизму, в том числе по таким дисциплинам, как скоростной спуск и супергигант.

СПРАВКА

Гора Морозная – отличное место для проведения зимнего отдыха. Имеющих опыт спортсменов здесь ждут сложные спуски. Найдутся трассы для начинающих лыжников и участки для тренировки. Красота и первозданность этого места не оставят равнодушным никого!



684000, Камчатский край, г. Елизово, ул. Лазо, 15а
Телефон: +7-909-880-22-44. E-mail: gora-moroznaya@mail.ru

МЕДВЕДИ КАМЧАТКИ

Популяция бурого медведя Камчатки – одна из самых многочисленных и успешных среди регионов России, в 2022 г. она оценивалась в 24,6 тыс. особей. Успех обеспечивается хорошими кормовыми, гнездовыми и защитными условиями в регионе, спадом интереса к охоте и высокой рождаемостью – с 2000-х годов регулярно встречаются выводки с 3-4 медвежатами, а в 2020 г. отмечена медведица с пятью сеголетками



© Д. Бубынов



Медведь населяет всю территорию Камчатского края (97,6 % площади), за исключением горных районов выше 1 600 м над уровнем моря, Командорских островов и о. Карагинского (последний медведь на нём был убит в конце 1940-х годов), и теперь периодически проникает сюда со льдами.

Лучшими местообитаниями медведя являются поймы рек во время хода и нереста лососей, заросли кедрового стланика в годы урожая шишек, ягодные тундры и каменноберёзовые леса с подлеском рябины – осенью. Для устройства берлог медведи предпочитают верхнюю границу каменноберезняков, заросли ольховых стлаников, пещеры в каменных россыпях.

Медведи поедают до 100 видов растений. Однако их основные наживочные корма – голубика, шикша, рябина и орешки кедрового стланика. С августа до ноября определяющее значение в питании имеют тихоокеанские лососи – нерка, кета, горбуша, кижуч. За осенний наживочный период медведи накапливают в

виде жира энергетические запасы, чтобы пережить в берлоге зиму. Залегают в спячку в октябре – ноябре, а массово выходят из берлог в конце апреля – начале мая.

Бурый медведь ведёт одиночный образ жизни. Гон происходит в конце мая – июне, медвежата появляются в январе – феврале в берлоге и проводят с заботливой матерью-медведицей 2 зимовки, после 2,5 года начинают самостоятельную жизнь. Самцы в воспитании не участвуют.

В природе у бурого медведя нет врагов, кроме человека и других медведей – некоторые практикуют каннибализм. За исторический период отмечены два случая нападения волков на молодых медведей.

Вес взрослого медведя 135–268 кг, до 410 кг и больше. Достоверно взвешен и описан самец весом 620 кг. Уровень интеллектуального развития медведя можно сравнить с уровнем 5-летнего ребёнка, он выше, чем у собак, но ниже, чем у приматов. Медведи обладают прекрасной памятью, учатся на своём и чужом опыте, способны решать логические задачи, безошибочно ориентируются в пространстве, очень выносливы, не боятся ледяной воды, отлично плавают, за день могут съесть до 50 хвостов лососей, с места разгоняются до 40–50 км/час.

В путешествиях по Камчатке нужно всегда иметь под рукой средства отпугивания – баллон, сигнал охотника, фальшфейер. Чтобы избежать встреч с медведем, необходимо научиться читать следы его присутствия и обязательно следовать рекомендациям Госохотнадзора. Увидев медведя вдалеке, не нужно пытаться приблизиться к нему – лучше использовать бинокль. Помните: нельзя прикармливать хищника и оставлять мусор на природных территориях!

Текст: Татьяна Примак



ЗНАЕТЕ ЛИ ВЫ



Обоняние медведя в **7 раз** лучше, чем у **ищейки**, а у неё в **2100 раз** лучше, чем у **человека**



У медведей прекрасные **память, способности решения** задач. И они учатся на опыте общения с людьми

ВЫ ЗНАЛИ?

Бурый медведь может быть **чёрным, рыжим**, цвета соломы и изредка почти **белым**

Чем южнее, тем темнее медведи

СКОРОСТЬ БЕГА МЕДВЕДЯ ДО 15 М/С, С МЕСТА РАЗВИВАЕТ СКОРОСТЬ 50 КМ/Ч




#ЭКОЛОГИЯКАМЧАТКИ

Ы МЕДВЕДЕЙ?

МЕДВЕДЬ ПОЧУВСТВУЕТ
ВАШ ЗАПАХ ДАЖЕ ЧЕРЕЗ **14 ЧАСОВ**
ПОСЛЕ ПРОХОЖДЕНИЯ ПО ТРОПЕ

**МЕДВЕДЬ НАХОДИТСЯ
В ПОСТОЯННОМ ПОИСКЕ ПИЩИ**



**Бурый медведь
Камчатки**

Рост в холке (стоя на четырёх лапах)

110–135 см

**Медвежонок-
двухлетка**

70 см

Полный рост (стоя на двух лапах)

240–260 см

120–130 см

Весит до 450 кг

Весит до 25–60 кг

Когти – 10 см

Когти – 4 см



**НЕ КАЖДАЯ ВСТРЕЧА
С МЕДВЕДЕМ ПОХОЖА НА ПИКНИК**

По материалам UNBC



КАЛЕНДАРЬ СОБЫТИЙ

Чемпионат по снежным дисциплинам ездового спорта на длинные дистанции

Когда: Февраль

Где: Природный парк «Налычево»

Пятидневные соревнования по ездовому спорту, включённые в перечень мероприятий зимнего фестиваля «Берингия», вокруг вулканов Корякский, Авачинский, Козельский с участием приезжих спортсменов. Протяжённость маршрута 300 км

Выставка-ярмарка «Сказочная Камчатка»

Когда: Февраль

Где: Петропавловск-Камчатский, выставочный центр

Мероприятие приурочено к официальному открытию традиционной камчатской гонки на собачьих упряжках «Берингия»

Детская гонка на собачьих упряжках «Дюлин»

Когда: Февраль

Где: Петропавловск-Камчатский,

биатлонный комплекс имени В. Фатьянова
Краевые детские соревнования по ездовому спорту с участием спортсменов из отдалённых районов Камчатского края

Традиционная гонка на собачьих упряжках «Елизовский спринт»

Когда: Февраль

Где: г. Елизово, территория биатлонного комплекса «Долина Уюта»

Для гостей праздника организовывается масштабная развлекательная программа:

- традиционная гонка на собачьих упряжках
- соревнования по экстремальным и национальным видам спорта
- культурно-досуговые мероприятия

Открытое первенство Соболевского муниципального района по спортивной рыбалке на корюшку в рамках регионального зимнего фестиваля «Берингия»

Когда: Февраль

Где: Соболевский район

Зимняя рыбалка – это один из самых любимых способов зимнего отдыха на Камчатке. Наслаждаешься свежим воздухом, ловишь азарт от рыбалки, общаешься и обмениваешься опытом с коллегами, а самые удачливые рыбаки ещё и с призами уезжают!

Деловой форум «Дальний Восток – зима открытий»

Когда: Февраль

Где: г. Петропавловск-Камчатский, выставочный центр

Деловой форум «Дальний Восток – зима открытий» проходит в рамках зимнего фестиваля «Берингия» и в статусе официальной зимней площадки Российского туристического форума «Путешествуй!». В этом году центральной темой форума стало развитие туризма в регионах Дальнего Востока и Арктики

Камчатская традиционная гонка на собачьих упряжках «Берингия»

Когда: Февраль – март

Где: Старт: с. Эссо,

спортивный комплекс «Оленгендэ»

«Берингия» – традиционная камчатская гонка на собачьих упряжках. Из года в год в течение десятилетий под свист и команды каюров собаки бегут по бескрайним просторам Камчатки навстречу вулканам и Тихому океану



© С. Налычева



© А. Спиридонов



© А. Думановская



© Б. Федоренко

Фестиваль зимних видов спорта «Снежный путь»

Когда: Март

Где: Территория Петропавловск-Камчатского городского округа

В программе фестиваля – гонки на собачьих упряжках, джип-спринт, гонка на снегоходах, снежный мотокросс, соревнования по сноуборду, вейтпуллинг (тяжёлая атлетика для собак)

Чемпионат Камчатского края по рыболовному спорту «Удача рыбака»

Когда: Март

Где: Усть-Камчатский район,
п. Усть-Камчатск, озеро Нерпичье

Цель мероприятия – формирование экологического сознания населения и бережного отношения к природе

Масленица, традиционный праздник восточных славян

Когда: Март

г. Петропавловск-Камчатский, площадь, прилегающая к стеле «Город воинской славы»
Насыщенная концертно-развлекательная программа с участием аниматоров, играми для детей, конкурсами со зрителями, розыгрышами

Национальный обрядовый праздник День оленевода

Когда: Март

Где: Карагинский район, с. Тымлат

День оленевода отмечается весной, когда начинается отёл. В честь праздника организуется народное гулянье на площади сельского дома культуры села Тымлат. Мероприятие начинается с корякского обряда «Жертвоприношения культового оленя»

Краевые соревнования по лыжным гонкам «Авачинский марафон»

Когда: Апрель

Где: г. Петропавловск-Камчатский, биатлонный комплекс имени В. Фатьянова
«Авачинский марафон» проводился на Камчатке с 1984 по 1987 годы. В 1994 году соревнования были возобновлены. В разное время в нём принимали участие победители Олимпийских игр, чемпионатов мира и обладатели кубков мира по лыжным гонкам и биатлону. Для участников предложены две дистанции: основная – 60 км и полумарафон – 30 км

Краевые соревнования по лыжным гонкам «Мутновский экстремальный марафон»

Когда: Апрель

Где: Вилючинский перевал

Особенностью этих зрелищных соревнований является то, что спортсмены бегут по неподготовленной трассе, преодолевая спуски и подъёмы. В этой гонке участвуют исключительно лыжники-профессионалы, готовые испытать свои силы в самом экстремальном забеге

Кубок Главы Петропавловск-Камчатского городского округа по боевым единоборствам, посвященный празднованию 9 Мая «Битва Победителей»

Когда: Май

Где: г. Петропавловск-Камчатский,
ФОК «Звёздный»

Мероприятие призвано популяризовать боевые единоборства и здоровый образ жизни, а также отдать дань памяти подвигам и воинской доблести наших предков



Корякский обрядовый праздник Аюангыт

Когда: Май

Где: Этнодеревня в центре Петропавловска-Камчатского
Корякский обрядовый праздник пробуждения природы, или Праздник миролюбия

День первой рыбы

Когда: Июнь

Где: Этнодеревня в центре г. Петропавловска-Камчатского

Где: Соболевский район, с. Соболево

Где: г. Елизово, парк Лазо

Где: Карагинский район, с. Тымлат, этностоянка

День первой рыбы – древний обрядовый праздник коренных жителей Камчатки. Начинается с появлением первой рыбы в реке. Почитают его все народы полуострова: ительмены, эвены, коряки, алеуты, для которых рыба остаётся основным продуктом питания

Праздник «Мы – славяне»

Когда: Июнь

Где: г. Елизово, территория лыжно-прокатной базы ЦФКС на 34 км

Центральной идеей праздника является объединение славянских народов, укрепление связей и сохранение духовной общности восточных и западных славян. Выступают лучшие творческие коллективы; народные гуляния, игровые программы



Эвенский праздник Нургэнэк

Когда: Июнь

Где: Быстринский район, с. Анавай, стойбище «Мэнэдек»

Эвены на Камчатке – немногочисленный народ, всего полпроцента населения региона. А эвенский Нургэнэк (встреча национального нового года) является официальным праздником Камчатского края с 2009 года, длится не менее трёх дней. На празднике можно посмотреть, как работают местные мастера-ремесленники, побывать на концерте с участием национальных творческих коллективов

Фестиваль морской рыбалки «Клёвое сафари»

Когда: Июнь

Где: Прибрежная зона бухты Малая Лагерная, г. Петропавловск-Камчатский

Участники фестиваля рыбачат с берега или с катера. Победители определяются путём взвешивания и измерения улова. Помимо рыбалки на фестивале проводится большое количество мероприятий на берегу: соревнования по бамперболу, гольфу, волейболу, строительство замков из песка, конкурс на лучшего воздушного змея, детская площадка, развлекательная программа на главной сцене

Торжественные мероприятия, посвящённые Дню святых первоверховных апостолов Петра и Павла

Когда: Июль

Где: г. Петропавловск-Камчатский, площадь, прилегающая к стеле «Город воинской славы»; улица Озерновская Коса; территория, прилегающая к Култучному озеру

Все желающие могут принять участие в прохождении крестного хода от Камчатского Свято-Пантелеймонова мужского монастыря до памятника небесным покровителям города – апостолам Петру и Павлу, где архиепископ Петропавловский и Камчатский Феодор совершит молебен и поздравит горожан с праздником



День Военно-Морского Флота

Когда: Июль

Где: г. Петропавловск-Камчатский, площадь, прилегающая к стеле «Город воинской славы»
Для гостей праздника организуются развлекательные тематические площадки «Семь футов под килем». У здания правительства Камчатского края пройдёт выставка военной техники. Гости могут сходить на экскурсию на военные корабли, а у береговой линии Авачинской бухты – морской парад военных кораблей. Торжественным маршем проходят роты почётного караула и парадных расчётов, плац-парад сводного оркестра Войск и Сил на Северо-Востоке России. Также известные творческие коллективы Камчатки примут участие в концерте «С Днём Военно-Морского флота!»

Всероссийский молодёжный экологический форум «Экосистема»

Когда: Август

Где: г. Петропавловск-Камчатский, г. Елизово и г. Вилючинск

Миссия экофорума – формирование и консолидация молодёжных предложений в сфере экологии для дальнейшего внедрения в общероссийскую практику. Главная тема форума – как сохранить первозданную природу. В форуме участвуют 450 человек со всех регионов России и дружественных государств. В 2023 году предусмотрено 3 категории участников:

- *молодые люди в возрасте от 18 до 35 лет, которым интересна сфера экологии;*
- *представители движения юных натуралистов – для активистов российского движения детей и молодёжи «Движение первых» (от 14 до 17 лет) со всей России;*
- *международные участники – участники дружественных государств от 18 до 35 лет, занимающиеся вопросами зелёной дипломатии и сохранения экосистем (рабочий язык – английский, русский)*

Краевой праздник День вулкана

Когда: Август

Где: Подножье Авачинского вулкана, городские площадки г. П.-Камчатского, г. Елизово, г. Вилючинска

Самый камчатский праздник, ведь Камчатка – это край вулканов! Каждый год в этот день устраиваются массовые восхождения на Авачинский вулкан. У тех, кто боится или сомневается в своих силах, есть уникальная возможность получить незабываемые впечатления от чудесных ландшафтов, подняться на вершину огнедышащего вулкана в большой компании. На городских площадках проводятся конкурсы, тематические лекции и прочие развлечения

Традиционный праздник Международный день коренных народов мира

Когда: Август

Где: г. Елизово, парк Лазо

Где: с. Оссора, Этнопарк Карагинского краеведческого музея

Праздник посвящён самобытной уникальной культуре местных народов. В программе – древние обряды, традиционные танцы, песни, викторины, фотосессии, игры. Представители национальных мастерских знакомят гостей праздника со своим творчеством (выставки изделий резьбы по дереву, из кости) проводят мастер-классы. В этот день, при наборе нужного количества участников, традиционно проводится конкурс «Этнокрасавица», где участницы соревнуются в приготовлении национальных блюд, изготовлении костюмов из природного материала и других испытаниях



Фестиваль дикоросов «Там, где растёт кутагарник»

Когда: Август

Где: Елизовский район,
Раздольненское сельское поселение,
район реки Колокольниково

Фестиваль дикоросов «Там, где растёт кутагарник» проводится с 2007 года. Фестиваль посвящён дарам леса и родовым общинам коренных малочисленных народов Севера, Сибири и Дальнего Востока, которые занимаются сбором и переработкой дикоросов. Цель фестиваля – обмен опытом коренных народов Камчатского края, занимающихся дикоросами, о применении дикорастущих, лекарственных трав, которыми пользовались коренные народы Камчатки, а также познакомить гостей с традициями, культурой и бытом коренных малочисленных народов Камчатки

Тихоокеанский забег Whale Trail

Когда: Август

Где: г. Петропавловск-Камчатский,
Халактырский пляж

Спортивно-туристическое мероприятие, забег вдоль берега Тихого океана на дистанциях 1, 5, 10 и 21,1 км для всех возрастных категорий населения

Краевой фестиваль «Сохраним лососей ВМЕСТЕ!»

Когда: Сентябрь

Где: Усть-Большерецкий район,
с. Усть-Большерецк, р. Большая
протока Косоуго

Фестиваль проводится с целью привлечения внимания российской и мировой общественности к проблеме крупномасштабного браконьерства в бассейне реки Большой – одной из крупнейших в мире по биоразнообразию лососей, возвращающихся сюда из океана для воспроизводства потомства. В рамках праздника проводится детский фестиваль «Хранители лососей», где школьники соревнуются в своих знаниях о лососях, в умении рассказать о проблемах сохранения популяции лососей. Проводятся чемпионат Камчатки по ловле кижуча спиннингом с берега и шоу «Рыбная кулинария»

День города Петропавловска-Камчатского

Когда: Сентябрь

Где: Площадь, прилегающая к стеле
«Город воинской славы»

17 октября 1740 г. – день основания Петропавловска-Камчатского. Праздничные мероприятия обычно проводят в сентябре, когда ещё тепло, до сезона дождей и циклонов. В программе праздника – выступления самых ярких и популярных музыкальных исполнителей и хореографических коллективов Петропавловска-Камчатского, а также приглашённых артистов российской эстрады. Кроме того, гостей праздника ждут зрелищные развлекательные площадки. Праздник завершается ярким салютом

Выставка-ярмарка камчатских производителей и работников сельского хозяйства «Елизовская осень»

Когда: Сентябрь

Где: г. Елизово

На выставке-ярмарке лучшие производители Камчатского края, подсобные и дачные хозяйства представляют широкий ассортимент продукции, выращенной и произведённой на Камчатке: свежие овощи, мясо, рыбу, яйца и молоко, хлеб и кондитерские изделия, и многое другое. В ярмарке также принимают участие местные производители мёда, сборщики дикоросов-ягод, грибов и трав, а также народные мастера сувенирной продукции



Международный фестиваль «Музыкальная экспедиция»

Когда: Сентябрь

Где: Подножие Авачинского вулкана

Где: Кальдера вулкана Горелый

Где: Никольская сопка

Выступление именитых российских музыкантов на живописных природных площадках Камчатского края.

Цель фестиваля – объединить в одном уникальном проекте культурную и туристическую составляющие: представить самой широкой аудитории мировую музыкальную классику в «исторических, природных декорациях», поделиться с музыкантами-путешественниками и меломанами-попутчиками неповторимой красотой русской земли и привлечь внимание общественности к культурному наследию региона

Ительменский обрядовый праздник Алхалалай

Когда: Сентябрь

Где: Елизовский район, с. Сосновка, этнографическое ительменское стойбище «Пимчах»

Где: Этноплощадка «Аушин»

Обрядовый ительменский праздник Алхалалай связан с окончанием летних и осенних работ. Основная охота и рыбалка закончены, в огороде снят урожай, да и в лесу все грибы и ягоды собраны. Пришло время поблагодарить природу, а заодно вспомнить о древних ительменских мифах о сотворении мира. Коренные жители Камчатки благодарят природу за дары, чтобы камчатские реки были полны лососем, чтобы охота в камчатских лесах всегда была удачной. Изюминка праздника – Открытый чемпионат по танцам коренных народов. Марафон начинается вечером и длится до обеда следующего дня

Региональная туристическая выставка

Когда: Октябрь

Где: г. Петропавловск-Камчатский, выставочный центр

Узнать всё о туризме на Камчатке смогут участники региональной туристической выставки

Корякский праздник Хололо

Когда: Ноябрь

Где: Этнодеревня в центре Петропавловска-Камчатского

Проводят Хололо береговые коряки по завершении охоты на морского зверя. В празднике сконцентрированы многие древние обычаи, ритуальные танцы и песни в праздничной национальной одежде. Обязательны национальные соревнования в силе, ловкости и удали, угощение оригинальными корякскими блюдами

Корякский обрядовый праздник «Встреча Нового Солнца»

Когда: Декабрь

Где: Этнодеревня в центре Петропавловска-Камчатского

Старейшины проводят различные обряды для процветания оленеводства и семьи в тундре. После обряда все присутствующие принимают участие в гонке культовых оленей «Мы-нылг'эяла»



Каталог цветов



Растительный мир Камчатки удивителен и разнообразен. Хотя по сравнению с другими регионами флора сосудистых растений Камчатки небогата, она представлена 1166 видами, относящимися к 410 родам и 89 семействам. В нашем каталоге представлены 52 вида растений, наиболее характерных для высокогорий Камчатского полуострова.

© Р. Бавокин



Лаготис сизый
Lagotis glauca



Фиалка двуцветковая
Viola biflora



Венерин башмачок Ятабе.
Cypripedium guttatum subsp. *Yatabeanum*



Лилия слабая
Lilium debile



Лизихитон камчатский
Lysichiton camtschatcense



Прострел Наттала
Pulsatilla nuttalliana



Дёрен шведский
Chamaepericlymenum suecicum



Филлодоце голубая
Phyllodoce caerulea



Мытник мохнатый
Pedicularis lanata



Венерин башмачок крупноцветковый
Cypripedium macranthon



Пушица
Eriophorum sp.



Польнь скученная
Artemisia glomerata



Мелколепестник Тунберга
Erigeron thunbergii



Горечавочка ушастая
Gentiana auriculata



Незабудочник мохнатый
Eritrichium villosum



Колокольчик волосистоплодный
Campanula lasiocarpa



Седмичник арктический
Trifentalis europaea subsp. *arctica*



Ива арктическая
Salix arctica



Звездчатна Эшшольца
Stellaria eschscholtziana



Смолевка ползучая
Silene repens



Купальница Ридера
Trollius riederanus



Рододендрон золотистый
Rhododendron aureum



Дриада точечная
Dryas punctata



Борец Фишера
Aconitum fischeri



Грушанка малая
Pyrola minor



Бодяк камчатский
Cirsium kamchaticum



Шиповник морщинистый
Rosa rugosa



Первоцвет клинолистный
Primula cuneifolia



Кассиопея плауновидная
Cassiope lycopodioides



Рододендрон камчатский
Rhododendron camtschaticum



Мак мелкоплодный
Papaver microcarpum



Луазелеурия лежачая
Loiseleuria procumbens



Минуартия
Minuartia macrocarpa (Pursh) Ostenf



Хамерион узлолистный
Chamerion angustifolium



Остролодочник закрученный
Oxytropis revoluta



Камнеломка Мерка
Saxifraga merkl



Хохлатка сомнительная
Corydalis ambigua



Ирис щетинистый
Iris setosa



Филлодоце алеутская
Phyllodoce aleutica



Мак бело-розовый
Papaver alboroseum



Пеннеллиант кустарниковый
Pennellianthus frutescens



Анафалис жемчужный
Anaphalis margaritacea



Триллиум камчатский
Trillium camtschaticum



Княженика арктическая
Rubus arcticus




Бриантус Гемелина
Bryanthus gmelinii



Кипрей болотный
Epilobium palustre



Ясколка большая
Cerastium maximum



Княжник охотский
Astragale ochotensis



Эрмания парриевидная
Ermania parygoides



Родиола цельнолистная
Rhodiola integrifolia



Ветреница слабая
Anemone debilis



Кастиллея бледная
Castilleja pallida

Фото: Ю. Калинин, Ю. Ненахов, Л. Овчаренко, М. Откидач, Р. Бавыкин

Учредитель и издатель	ООО «Городские страницы»
Адрес издательства и редакции:	683032, Камчатский край, г. Петропавловск-Камчатский, ул. Высотная, 14, каб. 3
Телефон/факс:	+7 (4152) 30-03-10
E-mail:	info@city-pages.info
Сайт:	www.kamchatka-explorer.com
Адрес для корреспонденции:	683032, Камчатский край, г. Петропавловск-Камчатский, ул. Высотная, 14
Главный редактор:	Анастасия Александровна Думановская
Вёрстка:	Роман Бавыкин
Корректор:	Алёна Негуляева
Дизайнеры:	Роман Бавыкин, Денис Носов
Рекламный отдел:	Марьяна Талалина, Ольга Сердюк
Карты:	© Городские страницы 2023 © Детский технопарк «Кванториум Камчатка» © Кроноцкий заповедник © Природный парк «Вулканы Камчатки»
Общий тираж:	12 000 экземпляров
Дата выхода в свет:	15 июня 2023 г.
Отпечатано:	ООО «Медианолор», г. Москва, Сигнальный проезд, 19
Распространение:	бесплатное Выпускается с 2004 г.

Свидетельство о регистрации средства массовой информации ПИ № ТУ 41-00065 выдано Управлением Федеральной службы по надзору в сфере связи и массовых коммуникаций по Камчатскому краю 23 апреля 2009 г.

Все права защищены. Полное или частичное воспроизведение материалов и иллюстраций, опубликованных в журнале, возможно только с письменного разрешения редакции

Редакция не несёт ответственности за содержание рекламных материалов. Размещая рекламные материалы в справочнике Kamchatka Explorer, рекламодатель подтверждает наличие сертификатов и лицензий на товары и услуги, подлежащие лицензированию или сертификации

Фото на обложке: Автор: © Денис Будьков

Название работы: «Нерест лосося на Курильском озере»

Большинство фотографий, использованных в справочнике,

– работы участников фотоконкурсов «Камчатка туристическая», «Камчатка – твоё невероятное приключение» и арт-фестиваля «Горячая земля Камчатки»

АВТОРСКИЙ КОЛЛЕКТИВ:

И. Шатило, Т. Примак, А. Думановская, М. Откидач, О. Семёнова, Э. Фролов, А. Высотный

БЛАГОДАРИМ

рекламодателей и партнёров за оказанное доверие и содействие в создании наших проектов, лично А. Войтова, ген. директора ГК «Золото Камчатки», В. Русанова, министра туризма Камчатского края, а также сотрудников Кроноцкого заповедника и природного парка «Вулканы Камчатки» за помощь в подготовке справочника.

Мы высоко ценим нашу дружбу и верим в наш совместный успех!

РЕДАКЦИЯ БЛАГОДАРИТ ФОТОГРАФОВ:

Д. Азаренкова, Р. Бавыкина, А. Биченно, В. Бондаренко, Д. Будькова, А. Бурляева, А. Васильева, В. Зыкова, Е. Канареев, Ю. Калинина, Е. Карпов, Д. Кожемяна, С. Кольцов, С. Краснощёкова, О. Логвинец, И. Марнеленкову, А. Маслова, Р. Мельник, О. Мельникову, Ю. Ненахова, Л. Овчаренно, А. Орлову, М. Откидач, А. Перельгина, Я. Похабову, А. Пчелинцева, Э. Пьянову, А. Спиридонова, А. Терещенко, Б. Федоренко, М. Фесюнова, Э. Фролова, Д. Шаралову, И. Шатило, В. Шахова, И. Шелеханов

ИСПОЛЬЗОВАННАЯ ЛИТЕРАТУРА:

Атхлияк, Алеутская национальная кухня, рецепты от С. Тимонькина, изд. центр типографии СЭТО-СТ, 1997

Камчатка экскурсионная, авторы-составители: Т. Наймушина, О. Соболевская, Т. Маневич, изд-во PressPass, 2022

Кухня «Рыбака Камчатки», О. Космынина, ХК «Новая Книга», 2004

Лососёвая кулинария, Серия «Дары природы Камчатки», В. Бугаев, Г. Брейзак, С. Петров, ХК «Новая Книга», 2016

По дикой Камчатке, С. Бергман, Камчатский печатный двор, 2000

Слово на карте, из истории географических названий, В. Воскобойников, Книжная редакция «Камчатской правды», 1962

Выгодное
предложение
по промокоду «green»



ГОСТИНИЦА
Арсеньев

*Мы делаем Ваш отдых
комфортным*



СПЕЦИАЛЬНЫЕ УСЛОВИЯ ДЛЯ ТУРИСТИЧЕСКИХ КОМПАНИЙ

WWW.HOTELKAM.RU ★★ ★

+ 7 (4152) 215-444

Pastrami

МЯСО • РЫБА • ВИНО

**АТМОСФЕРНЫЙ, УЮТНЫЙ
РЕСТОРАН СОВРЕМЕННОЙ
МЕЖДУНАРОДНОЙ КУХНИ**

пр. Карла Маркса, 23, БЦ «Атом», 1 этаж

Самые модные гастрономические тенденции, изысканные блюда из лучших региональных продуктов в одном месте! Потрясающая винная карта!

Мы живём нашим делом более 10 лет и хотим подарить вам яркие вкусовые эмоции в самом уникальном месте на Земле, на Камчатке!

+7-984-167-59-07
pastrami-kamchatka.ru

Наш ресторан — это современная, уютная атмосфера, предоставляющая вам возможность насладиться современной международной кухней.

Здесь вы сможете в одном месте насладиться лучшими блюдами национальной кухни Камчатки и новейшими тенденциями в мире кулинарии! Уникальное меню!

Мы занимаемся этой деятельностью более 10 лет, мы хотим подарить вам яркие вкусовые эмоции в самом уникальном месте на Земле, на Камчатке!



НАВЕДИ КАМЕРУ ТЕЛЕФОНА НА QR-КОД
И ВКЛЮЧИ ИНТЕРАКТИВНУЮ ВИЗИТКУ